

MILANO CTA

1 AUTORITA' DI CONTROLLO

Il servizio di controllo è fornito da Milano ACC, eccetto nella zona 18 dove è fornito da Ginevra ACC.

L'autorizzazione ATC, per il traffico VFR, ad entrare nelle zone CTA classificate "D", deve essere richiesta solo a Milano FIC sulle frequenze 124.925 MHz e 128.925 MHz (Vedi ENR 2.1.1.1 para 2.1)

1 CONTROLLING AUTHORITY

The Control Service is provided by MILANO ACC, except for the zone 18 where the Control Service is provided by Ginevra ACC.

ATC clearance, for VFR traffic, to enter CTA zones classified "D", shall be requested only to Milano FIC on frequencies 124.925 MHz and 128.925 MHz (See ENR 2.1.1.1 para 2.1)

2

DIMENSIONI E CLASSIFICAZIONE DIMENSIONS AND CLASSIFICATION

Designatore e limiti laterali Designation and lateral limits	Limiti verticali e classificazione/ Vertical limits and classification	Nominativo dell'unità ATS Lingua ATS unit call sign Language	Note Remarks
1	2	3	4
CTA MILANO/MILANO CTA			1) I limiti laterali e verticali della CTA si intendono con l'esclusione delle zone P/R/D/TRA quando attive. CTA lateral and vertical limits shall be considered with the exclusion of P/R/D/TRA areas when active.

Designatore e limiti laterali Designation and lateral limits	Limiti verticali e classificazione/ Vertical limits and classification	Nominativo dell'unità ATS Lingua ATS unit call sign Language	Note Remarks
1	2	3	4
<p>Zona '1' -BRERA-</p> <p>Linea congiungente i punti/line joining following points: 46°06'24"N 008°40'49"E 46°06'29"N 008°41'28"E Confine geografico settentrionale dell'Italia fino a/Italian northern geographical border till point 45°54'00"N 009°04'45"E quindi linea congiungente i punti/ then line joining following points: 45°53'52"N 009°05'26"E 45°53'52"N 009°05'55"E 45°56'26"N 009°08'00"E 45°51'00"N 009°15'00"E 45°48'55"N 009°25'32"E 45°51'44"N 009°28'54"E 45°52'49"N 009°38'09"E 45°50'21"N 009°44'56"E 45°48'23"N 010°07'00"E 45°48'17"N 010°07'00"E 45°46'14"N 010°26'38"E 45°42'24"N 010°28'35"E 45°39'14"N 010°08'47"E 45°37'40"N 010°09'14"E 45°36'02"N 010°08'57"E 45°33'59"N 010°08'54"E 45°34'00"N 010°07'00"E 45°29'04"N 010°00'00"E 45°21'23"N 010°00'00"E 45°05'02"N 010°11'35"E 45°00'32"N 010°00'07"E quindi arco di cerchio in senso antiorario raggio/then arc of circle in anti-clockwise direction radius 5.0 NM con centro su/centred on: 44°57'30"N 009°54'30"E fino a/till point 45°02'10"N 009°57'03"E quindi linea congiungente i punti/ then line joining following points: 45°03'37"N 009°51'46"E 45°00'00"N 009°48'11"E 44°52'40"N 009°23'07"E quindi arco di cerchio in senso orario raggio/then arc of circle in clockwise direction radius 3.0 NM con centro su/ centred on: 44°55'30"N 009°24'30"E fino a/till point 44°54'49"N 009°20'23"E quindi linea congiungente i punti/ then line joining following points: 44°57'24"N 009°16'18"E 44°52'28"N 009°03'19"E 44°52'03"N 008°36'00"E 44°51'31"N 008°14'59"E quindi arco di cerchio in senso antiorario raggio/then arc of circle in anti-clockwise direction radius 17.0 NM con centro su/centred on: 44°55'29"N 007°51'43"E fino a/till point 44°55'34"N 008°15'39"E quindi linea congiungente i punti/ then line joining following points: 45°10'52"N 008°15'39"E quindi arco di cerchio in senso antiorario raggio/then arc of circle in anti-clockwise direction radius 4.0 NM con centro su/centred on: 45°11'00"N 008°10'00"E fino a/till point 45°14'43"N 008°12'05"E quindi linea congiungente i punti/ then line joining following points: 45°22'19"N 007°44'33"E quindi arco di cerchio in senso antiorario raggio/then arc of circle in anti-clockwise direction radius 11.0 NM con centro su/centred on: 45°12'04"N 007°38'53"E fino a/till point 45°18'21"N 007°26'06"E quindi linea congiungente i punti/ then line joining following points: 45°13'35"N 007°21'24"E 45°14'07"N 007°21'26"E 45°23'09"N 007°27'12"E 45°26'03"N 007°34'09"E 45°27'13"N 007°45'21"E 45°27'30"N 007°46'00"E 45°41'31"N 008°00'27"E 45°46'39"N 008°10'03"E 45°56'00"N 008°25'00"E 45°56'00"N 008°35'00"E 46°02'00"N 008°41'00"E 46°06'08"N 008°41'00"E 46°06'24"N 008°40'49"E</p>	<p>FL195</p> <hr/> <p>FL95</p> <p>"A"</p>	<p>MILANO ACC</p>	<p>NIL</p>

Designatore e limiti laterali Designation and lateral limits	Limiti verticali e classificazione/ Vertical limits and classification	Nominativo dell'unità ATS Lingua ATS unit call sign Language	Note Remarks
1	2	3	4
Zona '2' -VAL D'AOSTA- Linea congiungente i punti/line joining following points: 46°02'48"N 008°16'10"E 46°00'14"N 007°59'33"E 46°00'15"N 007°59'08"E Confine geografico settentrionale dell'Italia fino a/Italian northern geographical border till point 45°56'58"N 007°28'21"E quindi linea congiungente i punti/ then line joining following points: 45°56'41"N 007°28'03"E 45°51'37"N 007°23'47"E 45°14'07"N 007°21'26"E 45°23'09"N 007°27'12"E 45°42'15"N 007°29'03"E 45°48'55"N 007°32'07"E 45°44'30"N 007°51'34"E 45°41'31"N 008°00'27"E 45°46'39"N 008°10'03"E 45°56'00"N 008°25'00"E 46°02'48"N 008°16'10"E	FL195 _____ FL175 "D"	MILANO ACC	NIL
Zona '3' -GARDA- Linea congiungente i punti/line joining following points: 45°42'24"N 010°28'35"E 45°33'52"N 010°32'54"E 45°33'59"N 010°08'54"E 45°36'02"N 010°08'57"E 45°37'40"N 010°09'14"E 45°39'14"N 010°08'47"E 45°42'24"N 010°28'35"E	FL195 _____ 5000ft AMSL "D"	MILANO ACC	NIL
Zona '4' -CINQUE TERRE- Linea congiungente i punti/line joining following points: 44°25'55"N 010°45'30"E 44°15'16"N 010°49'23"E 44°10'15"N 010°37'58"E 44°06'55"N 010°35'35"E 43°55'33"N 010°22'13"E 43°37'14"N 010°04'44"E 43°10'00"N 009°45'00"E 43°47'00"N 007°32'00"E 43°47'02"N 007°31'47"E Confine geografico settentrionale dell'Italia fino a/Italian northern geographical border till point 43°58'48"N 007°39'21"E quindi linea congiungente i punti/ then line joining following points: 43°58'21"N 008°13'10"E 43°56'59"N 009°20'45"E quindi arco di cerchio in senso antiorario raggio/then arc of circle in anti-clockwise direction radius 5.0 NM con centro su/centred on: 44°01'59"N 009°20'59"E fino a/till point 44°01'58"N 009°27'56"E quindi linea congiungente i punti/ then line joining following points: 44°14'30"N 009°28'00"E 44°22'00"N 009°40'00"E 44°24'58"N 010°29'29"E 44°25'55"N 010°45'30"E	FL195 _____ FL105 "D"	MILANO ACC	1) I limiti laterali e verticali si intendono con l'esclusione dello spazio aereo del CTR Pisa. Lateral and vertical limits shall be considered with the exclusion of Pisa CTR Airspace.
Zona '5' -MARANELLO- Linea congiungente i punti/line joining following points: 44°42'00"N 010°32'00"E 44°42'00"N 010°46'00"E 44°42'22"N 010°47'08"E 44°45'34"N 010°56'54"E 44°23'17"N 011°07'44"E 44°15'16"N 010°49'23"E 44°25'55"N 010°45'30"E 44°30'00"N 010°44'00"E 44°42'00"N 010°32'00"E	FL195 _____ FL165 "D"	MILANO ACC	NIL

Designatore e limiti laterali Designation and lateral limits	Limiti verticali e classificazione/ Vertical limits and classification	Nominativo dell'unità ATS Lingua ATS unit call sign Language	Note Remarks
1	2	3	4
Zona '6' -BUSSETO- Linea congiungente i punti/line joining following points: 44°50'52"N 010°10'42"E 45°00'32"N 010°00'07"E 45°05'02"N 010°11'35"E 45°03'25"N 010°12'43"E 44°59'56"N 010°29'22"E 44°59'30"N 010°44'44"E 45°05'04"N 011°12'37"E 44°57'22"N 011°11'18"E 44°49'08"N 011°07'53"E 44°42'00"N 010°46'00"E 44°42'00"N 010°32'00"E 44°37'58"N 010°36'03"E 44°33'37"N 010°26'38"E 44°39'11"N 010°22'32"E 44°39'16"N 010°22'30"E quindi arco di cerchio in senso orario raggio/then arc of circle in clockwise direction radius 5.0 NM con centro su/centred on: 44°44'08"N 010°20'54"E fino a/till point 44°43'08"N 010°14'01"E quindi linea congiungente i punti/ then line joining following points: 44°48'36"N 010°12'24"E quindi arco di cerchio in senso antiorario raggio/then arc of circle in anti-clockwise direction radius 7.0 NM con centro su/centred on: 44°46'30"N 010°03'00"E fino a/till point 44°50'52"N 010°10'42"E	FL195 3000ft AMSL "D"	MILANO ACC	NIL
Zona '7' -MONDOVI'- 44°46'23"N 007°20'54"E quindi arco di cerchio in senso antiorario raggio/then arc of circle in anti-clockwise direction radius 10.0 NM con centro su/centred on: 44°50'00"N 007°34'00"E fino al punto/till point 44°41'35"N 007°26'24"E quindi linea congiungente i punti/ then line joining following points: 44°28'39"N 007°54'25"E 44°13'23"N 008°01'44"E 44°01'49"N 008°06'39"E quindi arco di cerchio in senso antiorario raggio/then arc of circle in anti-clockwise direction radius 5.0 NM con centro su/centred on: 44°03'21"N 008°13'16"E fino a/till point 43°58'21"N 008°13'10"E quindi linea congiungente i punti/ then line joining following points: 43°58'48"N 007°39'21"E Confine geografico settentrionale dell'Italia fino a/Italian northern geographical border till point 44°10'33"N 007°40'15"E quindi linea congiungente i punti/ then line joining following points: 44°10'33"N 007°40'11"E 44°46'23"N 007°20'54"E	FL195 FL125 "D"	MILANO ACC	NIL

Designatore e limiti laterali Designation and lateral limits	Limiti verticali e classificazione/ Vertical limits and classification	Nominativo dell'unità ATS Lingua ATS unit call sign Language	Note Remarks
1	2	3	4
<p>Zona '8' -EMILIA-</p> <p>Linea congiungente i punti/line joining following points: 44°37'28"N 010°10'11"E 44°37'39"N 009°48'36"E 44°52'23"N 009°24'33"E 44°52'40"N 009°23'07"E 45°00'00"N 009°48'11"E 45°03'37"N 009°51'46"E 45°02'10"N 009°57'03"E quindi arco di cerchio in senso orario raggio/then arc of circle in clockwise direction radius 5.0 NM con centro su/ centred on: 44°57'30"N 009°54'30"E fino a/till point 45°00'32"N 010°00'07"E quindi linea congiungente i punti/ then line joining following points: 44°50'52"N 010°10'42"E quindi arco di cerchio in senso orario raggio/then arc of circle in clockwise direction radius 7.0 NM con centro su/ centred on: 44°46'30"N 010°03'00"E fino a/till point 44°48'36"N 010°12'24"E quindi linea congiungente i punti/ then line joining following points: 44°43'08"N 010°14'01"E quindi arco di cerchio in senso antiorario raggio/then arc of circle in anti-clockwise direction radius 5.0 NM con centro su/centred on: 44°44'08"N 010°20'54"E fino a/till point 44°39'16"N 010°22'30"E quindi linea congiungente i punti/ then line joining following points: 44°39'11"N 010°22'32"E 44°33'37"N 010°26'38"E 44°37'58"N 010°36'03"E 44°30'00"N 010°44'00"E 44°25'55"N 010°45'30"E 44°24'58"N 010°29'29"E 44°37'28"N 010°10'11"E</p>	<p>FL195</p> <hr/> <p>5500ft AMSL</p> <p>"D"</p>	<p>MILANO ACC</p>	<p>NIL</p>
<p>Zona '9' -LIGURIA-</p> <p>Linea congiungente i punti/line joining following points: 44°01'49"N 008°06'39"E 44°13'23"N 008°01'44"E 44°28'39"N 007°54'25"E 44°17'23"N 008°18'31"E 44°41'21"N 008°54'26"E 44°31'51"N 009°17'15"E 44°32'20"N 009°38'32"E 44°37'43"N 009°36'23"E 44°39'16"N 009°29'53"E 44°44'24"N 009°15'30"E 44°47'24"N 009°32'44"E 44°37'39"N 009°48'36"E 44°37'28"N 010°10'11"E 44°24'58"N 010°29'29"E 44°22'00"N 009°40'00"E 44°14'30"N 009°28'00"E 44°01'58"N 009°27'56"E quindi arco di cerchio in senso orario raggio/then arc of circle in clockwise direction radius 5.0 NM con centro su/ centred on: 44°01'59"N 009°20'59"E fino a/till point 43°56'59"N 009°20'45"E quindi linea congiungente i punti/ then line joining following points: 43°58'01"N 008°31'34"E 43°58'21"N 008°13'10"E quindi arco di cerchio in senso orario raggio/then arc of circle in clockwise direction radius 5.0 NM con centro su/ centred on: 44°03'21"N 008°13'16"E fino a/till point 44°01'49"N 008°06'39"E</p>	<p>FL195</p> <hr/> <p>FL95</p> <p>"D"</p>	<p>MILANO ACC</p>	<p>NIL</p>

Designatore e limiti laterali Designation and lateral limits	Limiti verticali e classificazione/ Vertical limits and classification	Nominativo dell'unità ATS Lingua ATS unit call sign Language	Note Remarks
1	2	3	4
Zona '10' -PIEMONTE- Linea congiungente i punti/line joining following points: 45°22'19"N 007°44'33"E 45°14'43"N 008°12'05"E quindi arco di cerchio in senso orario raggio/then arc of circle in clockwise direction radius 4.0 NM con centro su/ centred on: 45°11'00"N 008°10'00"E fino a/till point 45°10'52"N 008°15'39"E quindi linea congiungente i punti/ then line joining following points: 44°55'34"N 008°15'40"E quindi arco di cerchio in senso orario raggio/then arc of circle in clockwise direction radius 17.0 NM con centro su/centred on: 44°55'29"N 007°51'43"E fino a/till point 44°51'31"N 008°14'59"E quindi linea congiungente i punti/ then line joining following points: 44°52'03"N 008°36'00"E 44°52'28"N 009°03'19"E 44°57'24"N 009°16'18"E 44°54'49"N 009°20'23"E quindi arco di cerchio in senso antiorario raggio/then arc of circle in anti-clockwise direction radius 3.0 NM con centro su/centred on: 44°55'30"N 009°24'30"E fino a/till point 44°52'40"N 009°23'07"E quindi linea congiungente i punti/ then line joining following points: 44°52'23"N 009°24'33"E 44°47'24"N 009°32'44"E 44°44'24"N 009°15'30"E 44°39'16"N 009°29'53"E 44°37'43"N 009°36'23"E 44°32'20"N 009°38'32"E 44°31'51"N 009°17'15"E 44°41'21"N 008°54'26"E 44°17'23"N 008°18'31"E 44°41'35"N 007°26'24"E quindi arco di cerchio in senso orario raggio/then arc of circle in clockwise direction radius 10.0 NM con centro su/centred on: 44°50'00"N 007°34'00"E fino a/till point 44°50'28"N 007°19'57"E quindi linea congiungente i punti/ then line joining following points: 45°13'35"N 007°21'24"E 45°18'21"N 007°26'06"E quindi arco di cerchio in senso orario raggio/then arc of circle in clockwise direction radius 11.0 NM con centro su/centred on: 45°12'04"N 007°38'53"E fino a/till point 45°22'19"N 007°44'33"E	FL195 FL85 "D"	MILANO ACC	NIL
Zona '11' -VERBANIA- Linea congiungente i punti/line joining following points: 46°02'48"N 008°16'10"E 46°06'23"N 008°40'14"E 46°06'24"N 008°40'49"E 46°06'08"N 008°41'00"E 46°02'00"N 008°41'00"E 45°56'00"N 008°35'00"E 45°56'00"N 008°25'00"E 46°02'48"N 008°16'10"E	FL195 FL125 "D"	MILANO ACC	NIL

Designatore e limiti laterali Designation and lateral limits	Limiti verticali e classificazione/ Vertical limits and classification	Nominativo dell'unità ATS Lingua ATS unit call sign Language	Note Remarks
1	2	3	4
Zona '12' -COMO- Linea congiungente i punti/line joining following points: 45°57'00"N 010°07'00"E 45°57'00"N 009°50'00"E 46°10'55"N 009°12'13"E 46°10'53"N 009°11'40"E 46°10'29"N 009°10'24"E Confine geografico settentrionale dell'Italia fino a/Italian northern geographical border till point 45°54'00"N 009°04'45"E quindi linea congiungente i punti/ then line joining following points: 45°53'52"N 009°05'26"E 45°53'52"N 009°05'55"E 45°56'26"N 009°08'00"E 45°51'00"N 009°15'00"E 45°48'55"N 009°25'32"E 45°51'44"N 009°28'54"E 45°52'49"N 009°38'09"E 45°50'21"N 009°44'56"E 45°48'23"N 010°07'00"E 45°57'00"N 010°07'00"E	FL195 _____ FL125 "D"	MILANO ACC	NIL
Zona '13' -OROBIE- Linea congiungente i punti/line joining following points: 45°57'00"N 010°07'00"E 45°57'00"N 009°50'00"E 46°04'25"N 009°29'59"E 46°11'43"N 010°02'53"E 46°02'35"N 010°07'00"E 45°48'14"N 010°25'37"E 45°46'14"N 010°26'38"E 45°48'17"N 010°07'00"E 45°57'00"N 010°07'00"E	FL195 _____ FL145 "D"	MILANO ACC	NIL
Zona '14' -SONDRIO- Linea congiungente i punti/line joining following points: 46°11'43"N 010°02'53"E 46°16'43"N 010°00'43"E 46°17'15"N 010°00'29"E Confine geografico settentrionale dell'Italia fino a/Italian northern geographical border till point 46°12'01"N 009°11'42"E quindi linea congiungente i punti/ then line joining following points: 46°10'53"N 009°11'40"E 46°10'55"N 009°12'13"E 46°04'25"N 009°29'59"E 46°11'43"N 010°02'53"E	FL195 _____ FL175 "D"	MILANO ACC	NIL
Zona '15' -OROPA- Linea congiungente i punti/line joining following points: 45°44'30"N 007°51'34"E 45°41'31"N 008°00'27"E 45°27'30"N 007°46'00"E 45°30'00"N 007°42'30"E 45°35'39"N 007°42'07"E 45°39'10"N 007°42'39"E 45°45'50"N 007°45'44"E 45°44'30"N 007°51'34"E	FL195 _____ FL135 "D"	MILANO ACC	NIL
Zona '16' -SAINT VINCENT- Linea congiungente i punti/line joining following points: 45°45'50"N 007°45'44"E 45°39'10"N 007°42'39"E 45°35'39"N 007°42'07"E 45°30'00"N 007°42'30"E 45°40'43"N 007°35'51"E 45°47'23"N 007°38'55"E 45°45'50"N 007°45'44"E	FL195 _____ FL155 "D"	MILANO ACC	NIL
Zona '17' -GRAN PARADISO- Linea congiungente i punti/line joining following points: 45°47'23"N 007°38'55"E 45°40'43"N 007°35'51"E 45°30'00"N 007°42'30"E 45°27'30"N 007°46'00"E 45°27'13"N 007°45'21"E 45°26'03"N 007°34'09"E 45°23'09"N 007°27'12"E 45°42'15"N 007°29'03"E 45°48'55"N 007°32'07"E 45°47'23"N 007°38'55"E	FL195 _____ FL165 "D"	MILANO ACC	NIL

Designatore e limiti laterali Designation and lateral limits	Limiti verticali e classificazione/ Vertical limits and classification	Nominativo dell'unità ATS Lingua ATS unit call sign Language	Note Remarks
1	2	3	4
Zona '18' -MONTE BIANCO- 45°53'00"N 007°05'46"E Confine geografico settentrionale dell'Italia fino a/Italian northern geographical border till point 45°56'19"N 007°26'30"E quindi linea congiungente i punti/ then line joining following points: 45°56'41"N 007°28'03"E 45°51'37"N 007°23'47"E 45°47'47"N 007°20'45"E 45°39'10"N 007°12'29"E 45°28'37"N 007°02'49"E 45°28'41"N 007°02'47"E Confine geografico settentrionale dell'Italia fino a/Italian northern geographical border till point 45°48'22"N 006°48'46"E quindi linea congiungente i punti/ then line joining following points: 45°48'29"N 006°48'43"E 45°44'48"N 006°59'53"E 45°53'08"N 007°05'34"E 45°53'00"N 007°05'46"E	FL195 <hr/> FL175 "D"	GINEVRA ACC	NIL
Zona '19' -MANTOVA- Linea congiungente i punti/line joining following points: 45°32'17"N 011°00'47"E 45°29'57"N 011°08'00"E 45°25'30"N 011°08'00"E 45°15'18"N 011°14'22"E 45°05'04"N 011°12'37"E 44°59'30"N 010°44'44"E 44°59'56"N 010°29'22"E 45°03'25"N 010°12'43"E 45°03'52"N 010°12'24"E 45°04'02"N 010°23'10"E 45°05'57"N 010°29'22"E 45°06'00"N 010°40'00"E 45°21'00"N 011°04'55"E 45°25'30"N 011°04'55"E 45°30'38"N 010°58'50"E 45°32'17"N 011°00'47"E	5500ft AMSL <hr/> 2500ft AMSL "D"	MILANO ACC	NIL
Zona '20' -SIRMIONE- Linea congiungente i punti/line joining following points: 45°29'04"N 010°00'00"E 45°34'00"N 010°07'00"E 45°33'47"N 010°44'28"E 45°29'36"N 010°44'28"E 45°28'09"N 010°53'08"E 45°27'38"N 010°52'22"E 45°27'52"N 010°49'12"E 45°28'12"N 010°44'28"E 45°24'00"N 010°37'00"E 45°30'00"N 010°25'00"E 45°32'19"N 010°09'12"E 45°26'42"N 010°01'29"E 45°25'37"N 010°00'00"E 45°29'04"N 010°00'00"E	5500ft AMSL <hr/> 2500ft AMSL "D"	MILANO ACC	NIL
Zona '21' -VERONA- Linea congiungente i punti/line joining following points: 45°03'25"N 010°12'43"E 44°59'56"N 010°29'22"E 44°59'30"N 010°44'44"E 45°05'04"N 011°12'37"E 45°15'18"N 011°14'22"E 45°25'30"N 011°08'00"E 45°29'57"N 011°08'00"E 45°32'17"N 011°00'47"E 45°33'40"N 010°56'28"E 45°33'47"N 010°44'28"E 45°34'00"N 010°07'00"E 45°29'04"N 010°00'00"E 45°25'37"N 010°00'00"E 45°21'23"N 010°00'00"E 45°03'52"N 010°12'24"E 45°03'25"N 010°12'43"E	FL195 <hr/> 5500ft AMSL "D"	MILANO ACC	NIL
Zona '22' -PONTEVICO- Linea congiungente i punti/line joining following points: 45°26'42"N 010°01'29"E 45°05'55"N 010°21'36"E 45°05'57"N 010°29'22"E 45°04'02"N 010°23'10"E 45°03'52"N 010°12'24"E 45°21'23"N 010°00'00"E 45°25'37"N 010°00'00"E 45°26'42"N 010°01'29"E	5500ft AMSL <hr/> 1500ft AMSL "D"	MILANO ACC	NIL

PADOVA CTA

1 AUTORITA' DI CONTROLLO

Il servizio di controllo è fornito da PADOVA ACC.

L'autorizzazione ATC, per il traffico VFR, ad entrare nelle zone CTA classificate "D", deve essere richiesta solo a PADOVA FIC sulle frequenze 124.150 MHz e 126.425 MHz (Vedi ENR 2.1.1.1 para 4.1)

1 CONTROLLING AUTHORITY

Control service is provided by PADOVA ACC.

ATC clearance, for VFR traffic, to enter CTA zones classified "D", shall be requested only to PADOVA FIC on frequencies 124.150 MHz and 126.425 MHz (See ENR 2.1.1.1 para 4.1)

2

DIMENSIONI E CLASSIFICAZIONE DIMENSIONS AND CLASSIFICATION

Designatore e limiti laterali Designation and lateral limits	Limiti verticali e classificazione/ Vertical limits and classification	Nominativo dell'unità ATS Lingua ATS unit call sign Language	Note Remarks
1	2	3	4
CTA PADOVA/PADOVA CTA			1) I limiti laterali e verticali della CTA si intendono con l'esclusione delle zone P/R/D/TRA quando attive. CTA lateral and vertical limits shall be considered with the exclusion of P/R/D/TRA areas when active.
Zona '1' -DOLOMITI- Linea congiungente i punti/line joining following points: 46°37'51"N 012°49'00"E 46°25'19"N 011°25'34"E 46°35'30"N 011°27'00"E 46°43'01"N 011°32'53"E 46°58'08"N 011°44'49"E 46°54'50"N 012°08'38"E Confine geografico settentrionale dell'Italia fino a/Italian northern geographical border till point 46°37'51"N 012°49'00"E	FL195 ----- FL165 "D"	PADOVA ACC	NIL
Zona '2' -ADAMELLO- Linea congiungente i punti/line joining following points: 46°07'30"N 011°06'30"E 45°57'00"N 010°56'30"E 45°45'25"N 010°33'20"E 45°45'34"N 010°32'57"E 45°46'14"N 010°26'38"E 45°48'14"N 010°25'37"E 46°02'35"N 010°07'00"E 46°11'43"N 010°02'53"E 46°21'00"N 010°44'00"E 46°29'51"N 011°07'20"E 46°30'38"N 011°07'21"E 46°35'30"N 011°10'00"E 46°35'30"N 011°27'00"E 46°25'19"N 011°25'34"E 46°29'01"N 011°06'59"E 46°07'30"N 011°06'30"E	FL195 ----- FL155 "D"	PADOVA ACC	NIL
Zona '3' -TRENTINO- Linea congiungente i punti/line joining following points: 46°09'41"N 011°24'21"E 46°07'30"N 011°06'30"E 45°57'00"N 010°56'30"E 45°49'39"N 011°24'04"E 45°57'39"N 011°54'34"E 46°04'59"N 011°33'37"E 46°09'41"N 011°24'21"E	FL195 ----- FL115 "D"	PADOVA ACC	NIL
Zona '4' -PIAVE- Linea congiungente i punti/line joining following points: 46°25'19"N 011°25'34"E 46°04'00"N 011°44'30"E 46°09'00"N 012°08'00"E 46°05'50"N 012°12'45"E 46°01'30"N 011°54'30"E 45°57'39"N 011°54'34"E 46°04'59"N 011°33'37"E 46°09'41"N 011°24'21"E 46°25'19"N 011°25'34"E	FL195 ----- FL125 "D"	PADOVA ACC	NIL

Designatore e limiti laterali Designation and lateral limits	Limiti verticali e classificazione/ Vertical limits and classification	Nominativo dell'unità ATS Lingua ATS unit call sign Language	Note Remarks
1	2	3	4
Zona '5' -FRIULI- Linea congiungente i punti/line joining following points: 46°37'51"N 012°49'00"E 46°25'19"N 011°25'34"E 46°04'00"N 011°44'30"E 46°09'00"N 012°08'00"E 46°05'50"N 012°12'45"E 46°14'30"N 012°50'00"E 46°15'48"N 013°00'55"E 46°09'52"N 013°04'22"E 46°05'01"N 013°28'53"E 46°05'22"N 013°33'23"E Confine geografico settentrionale dell'Italia fino a/Italian northern geographical border till point 46°31'23"N 013°42'51"E Confine geografico settentrionale dell'Italia fino a/Italian northern geographical border till point 46°37'51"N 012°49'00"E	FL195 _____ FL145 "D"	PADOVA ACC	NIL
Zona '6' -RIVA DEL GARDA- Linea congiungente i punti/line joining following points: 45°45'25"N 010°33'20"E 45°57'00"N 010°56'30"E 45°49'39"N 011°24'04"E 45°49'13"N 011°22'27"E 45°43'27"N 011°22'54"E 45°43'22"N 011°29'57"E 45°38'12"N 011°22'52"E 45°33'26"N 011°17'34"E 45°32'30"N 011°12'17"E 45°32'52"N 011°03'46"E 45°34'25"N 010°56'52"E 45°33'40"N 010°55'41"E 45°33'52"N 010°32'54"E 45°46'14"N 010°26'38"E 45°45'34"N 010°32'57"E 45°45'25"N 010°33'20"E	FL195 _____ FL105 "D"	PADOVA ACC	NIL
Zona '7' -TAGLIAMENTO- Linea congiungente i punti/line joining following points: 46°15'48"N 013°00'55"E 46°09'52"N 013°04'22"E 46°05'01"N 013°28'53"E 46°05'22"N 013°33'23"E 46°05'00"N 013°32'15"E 46°04'27"N 013°31'46"E 46°04'19"N 013°31'39"E Confine geografico settentrionale dell'Italia fino a/Italian northern geographical border till point 45°38'00"N 013°30'00"E quindi linea congiungente i punti/ then line joining following points: 45°25'20"N 013°11'00"E 45°34'23"N 013°07'30"E 45°31'30"N 012°50'00"E 45°48'30"N 012°50'01"E 45°43'40"N 012°04'00"E 45°43'34"N 011°58'07"E 45°48'28"N 011°54'45"E 45°49'15"N 011°43'54"E 45°51'52"N 011°32'25"E 45°57'39"N 011°54'34"E 46°01'30"N 011°54'30"E 46°14'30"N 012°50'00"E 46°15'48"N 013°00'55"E	FL195 _____ FL85 "D"	PADOVA ACC	1) I limiti laterali e verticali si intendono con l'esclusione dello spazio aereo del CTR Aviano quando attivo. Lateral and vertical limits shall be considered with the exclusion of Aviano CTR Airspace when active.
Zona '8' -BASSANO- Linea congiungente i punti/line joining following points: 45°43'22"N 011°29'57"E 45°43'27"N 011°22'54"E 45°49'13"N 011°22'27"E 45°51'52"N 011°32'25"E 45°49'15"N 011°43'54"E 45°48'28"N 011°54'45"E 45°43'34"N 011°58'07"E 45°39'24"N 011°40'23"E 45°38'38"N 011°30'17"E 45°28'42"N 011°18'29"E 45°25'54"N 011°09'28"E 45°25'30"N 011°08'00"E 45°29'57"N 011°08'00"E 45°33'40"N 010°56'28"E 45°33'40"N 010°55'41"E 45°34'25"N 010°56'52"E 45°32'52"N 011°03'46"E 45°32'30"N 011°12'17"E 45°33'26"N 011°17'34"E 45°38'12"N 011°22'52"E 45°43'22"N 011°29'57"E	FL195 _____ FL85 "D"	PADOVA ACC	NIL

Designatore e limiti laterali Designation and lateral limits	Limiti verticali e classificazione/ Vertical limits and classification	Nominativo dell'unità ATS Lingua ATS unit call sign Language	Note Remarks
1	2	3	4
Zona '9' -VENETO- Linea congiungente i punti/line joining following points: 45°25'30"N 011°08'00"E 45°25'54"N 011°09'28"E 45°28'42"N 011°18'29"E 45°38'38"N 011°30'17"E 45°39'24"N 011°40'23"E 45°43'34"N 011°58'07"E 45°43'40"N 012°04'00"E 45°48'30"N 012°50'01"E 45°31'30"N 012°50'00"E 45°34'23"N 013°07'30"E 45°25'20"N 013°11'00"E 45°18'00"N 013°00'00"E 45°15'53"N 013°00'00"E 45°06'17"N 012°37'03"E 44°49'59"N 012°31'07"E 44°50'30"N 011°43'37"E 44°43'53"N 011°47'03"E 44°37'29"N 011°44'35"E 44°44'27"N 011°14'00"E 44°43'53"N 011°06'11"E 44°47'41"N 011°03'24"E 44°49'08"N 011°07'53"E 44°57'22"N 011°11'18"E 45°15'18"N 011°14'22"E 45°25'30"N 011°08'00"E	FL195 _____ 4500ft AMSL "D"	PADOVA ACC	1) I limiti laterali e verticali si intendono con l'esclusione dello spazio aereo dei CTR Bologna, Treviso e Venezia Lateral and vertical limits shall be considered with the exclusion of Bologna, Treviso and Venezia CTR Airspace.
Zona '10' -MODENA- Linea congiungente i punti/line joining following points: 44°28'36"N 011°17'23"E 44°17'10"N 011°14'17"E 44°23'17"N 011°07'44"E 44°45'34"N 010°56'54"E 44°47'41"N 011°03'24"E 44°28'36"N 011°17'23"E	FL195 _____ FL165 "D"	PADOVA ACC	NIL
Zona '11' -COMACCHIO- Linea congiungente i punti/line joining following points: 44°50'30"N 011°43'37"E 44°43'53"N 011°47'03"E 44°35'51"N 012°09'43"E 44°59'14"N 013°05'43"E 45°10'00"N 013°00'00"E 45°15'53"N 013°00'00"E 45°06'17"N 012°37'03"E 44°49'59"N 012°31'07"E 44°50'30"N 011°43'37"E	FL195 _____ FL85 "D"	PADOVA ACC	NIL
Zona '12' -ADRIATICO NORD- Linea congiungente i punti/line joining following points: 44°59'14"N 013°05'43"E 44°32'00"N 013°20'00"E 43°33'55"N 014°25'40"E 43°15'03"N 013°40'56"E 43°15'20"N 013°36'57"E 43°16'19"N 013°22'52"E 43°39'40"N 012°54'42"E 43°42'38"N 012°28'36"E 43°49'04"N 012°13'03"E 43°52'49"N 011°51'39"E 43°45'12"N 011°53'00"E 43°46'34"N 011°49'29"E 43°49'49"N 011°43'11"E 44°17'10"N 011°14'17"E 44°28'36"N 011°17'23"E 44°43'53"N 011°06'11"E 44°44'27"N 011°14'00"E 44°37'29"N 011°44'35"E 44°43'53"N 011°47'03"E 44°35'51"N 012°09'43"E 44°59'14"N 013°05'43"E	FL195 _____ FL95 "D"	PADOVA ACC	1) I limiti laterali e verticali si intendono con l'esclusione dello spazio aereo dei CTR Bologna, Ancona e Firenze. Lateral and vertical limits shall be considered with the exclusion of Bologna, Ancona and Firenze CTR Airspace.
Zona '13' -URBANIA- Linea congiungente i punti/line joining following points: 43°22'58"N 012°49'11"E 43°39'40"N 012°54'42"E 43°42'38"N 012°28'36"E 43°49'04"N 012°13'03"E 43°52'49"N 011°51'39"E 43°45'12"N 011°53'00"E 43°22'58"N 012°49'11"E	FL195 _____ FL105 "D"	PADOVA ACC	NIL

Designatore e limiti laterali Designation and lateral limits	Limiti verticali e classificazione/ Vertical limits and classification	Nominativo dell'unità ATS Lingua ATS unit call sign Language	Note Remarks
1	2	3	4
Zona '14' -FRASASSI- Linea congiungente i punti/line joining following points: 43°39'40"N 012°54'42"E 43°16'19"N 013°22'52"E 43°16'55"N 013°14'06"E 43°17'42"N 013°02'12"E 43°22'58"N 012°49'11"E 43°39'40"N 012°54'42"E	FL195 _____ FL125 "D"	PADOVA ACC	NIL
Zona '15' -ADIGE- Linea congiungente i punti/line joining following points: 46°09'41"N 011°24'21"E 46°25'19"N 011°25'34"E 46°29'01"N 011°06'59"E 46°07'30"N 011°06'30"E 46°09'41"N 011°24'21"E	FL195 _____ FL135 "D"	PADOVA ACC	NIL
Zona '16' -LIVIGNO- Linea congiungente i punti/line joining following points: 46°38'07"N 010°14'01"E 46°24'48"N 010°09'25"E Confine geografico settentrionale dell'Italia fino a/Italian northern geographical border till point 46°38'07"N 010°14'01"E	FL195 _____ FL185 "D"	PADOVA ACC	NIL
Zona '17' -BORMIO- Linea congiungente i punti/line joining following points: 46°35'30"N 011°10'00"E 46°30'38"N 011°07'21"E 46°29'51"N 011°07'20"E 46°21'00"N 010°44'00"E 46°11'43"N 010°02'53"E 46°17'15"N 010°00'29"E Confine geografico settentrionale dell'Italia fino a/Italian northern geographical border till point 46°24'48"N 010°09'25"E quindi linea congiungente i punti/ then line joining following points: 46°38'07"N 010°14'01"E Confine geografico settentrionale dell'Italia fino a/Italian northern geographical border till point 46°51'18"N 010°28'11"E Confine geografico settentrionale dell'Italia fino a/Italian northern geographical border till point 46°45'56"N 011°01'20"E quindi linea congiungente i punti/ then line joining following points: 46°35'30"N 011°10'00"E	FL195 _____ FL165 "D"	PADOVA ACC	NIL
Zona '18' -MERANO- Linea congiungente i punti/line joining following points: 46°40'27"N 011°05'54"E 46°43'01"N 011°32'53"E 46°35'30"N 011°27'00"E 46°35'30"N 011°10'00"E 46°40'27"N 011°05'54"E	FL195 _____ FL175 "D"	PADOVA ACC	NIL
Zona '19' -BRENNERO- Linea congiungente i punti/line joining following points: 46°58'08"N 011°44'49"E 46°43'01"N 011°32'53"E 46°40'27"N 011°05'54"E 46°45'56"N 011°01'20"E Confine geografico settentrionale dell'Italia fino a/Italian northern geographical border till point 46°58'08"N 011°44'49"E	FL195 _____ FL185 "D"	PADOVA ACC	NIL

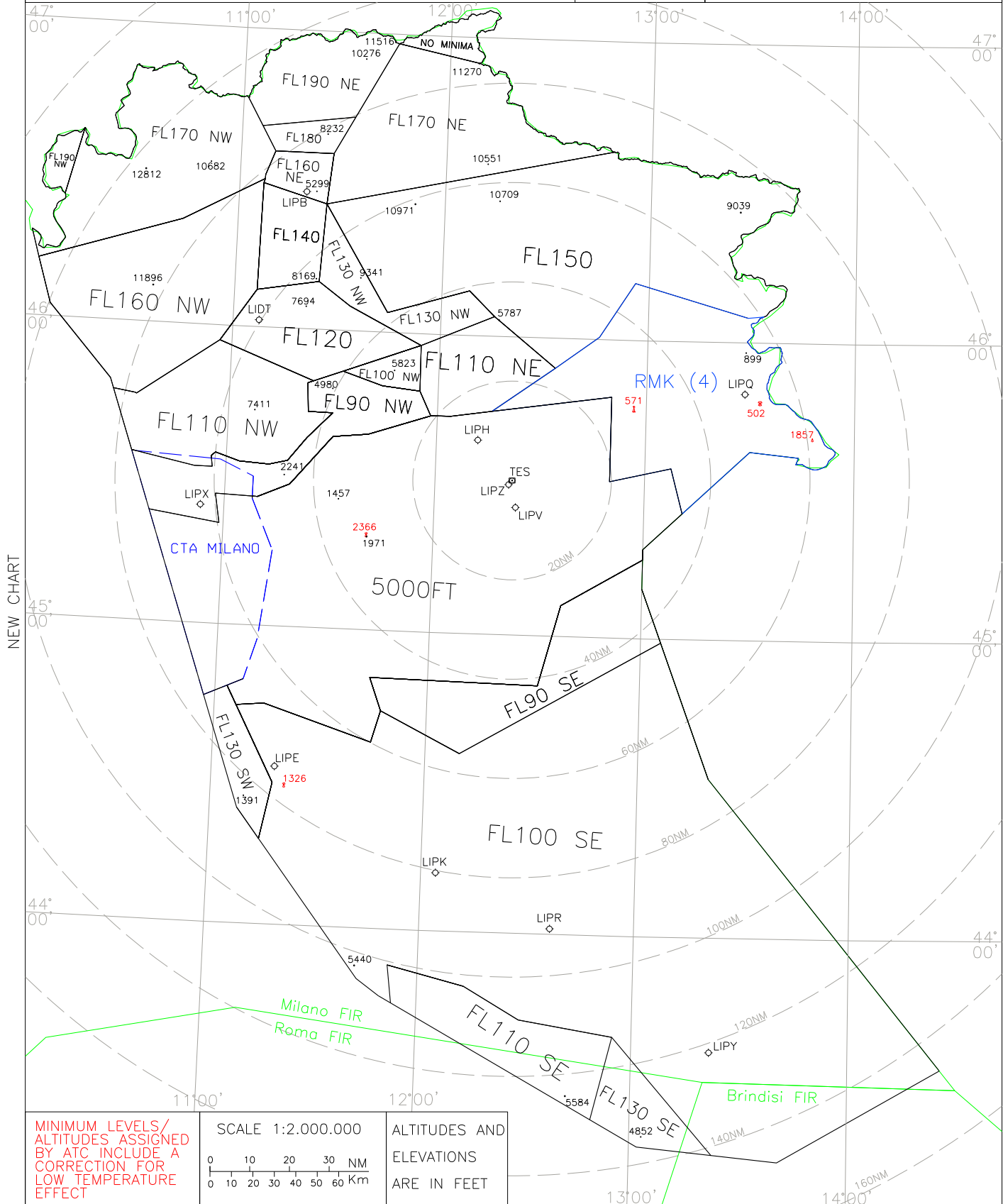
Designatore e limiti laterali Designation and lateral limits	Limiti verticali e classificazione/ Vertical limits and classification	Nominativo dell'unità ATS Lingua ATS unit call sign Language	Note Remarks
1	2	3	4
Zona '20' -GRADO- Linea congiungente i punti/line joining following points: 45°38'00"N 013°30'00"E 45°36'55"N 013°23'15"E 45°34'23"N 013°07'30"E 45°51'00"N 013°01'00"E 45°52'33"N 013°05'07"E 45°56'17"N 013°15'03"E 45°53'52"N 013°31'17"E 45°51'06"N 013°32'41"E 45°48'01"N 013°36'04"E 45°45'02"N 013°36'07"E 45°43'50"N 013°33'26"E 45°42'13"N 013°32'29"E 45°37'56"N 013°30'53"E 45°38'00"N 013°30'00"E	FL85 _____ 1500ft AMSL "D"	PADOVA ACC	NIL
Zona '21' -PALMANOVA- Linea congiungente i punti/line joining following points: 45°56'17"N 013°15'03"E 46°01'04"N 013°19'47"E 45°59'52"N 013°28'14"E 45°53'52"N 013°31'17"E 45°56'17"N 013°15'03"E	FL85 _____ 3000ft AMSL "D"	PADOVA ACC	NIL
Zona '22' -BIBIONE- Linea congiungente i punti/line joining following points: 45°48'30"N 012°50'00"E 45°51'00"N 013°01'00"E 45°34'23"N 013°07'30"E 45°31'30"N 012°50'00"E 45°48'30"N 012°50'00"E	FL85 _____ 4500ft AMSL "D"	PADOVA ACC	NIL
Zona '23' -SUD LIGNANO- Linea congiungente i punti/line joining following points: 45°38'00"N 013°30'00"E 45°34'23"N 013°07'30"E 45°25'20"N 013°11'00"E 45°38'00"N 013°30'00"E	FL85 _____ 2000ft AMSL "D"	PADOVA ACC	NIL

Intenzionalmente bianca

Intentionally left blank

ATC SURVEILLANCE MINIMUM ALTITUDE CHART – ICAO PADOVA CTA

CHART ONLY TO BE USED FOR CROSS-CHECKING OF ALTITUDES/LEVELS ASSIGNED BY PADOVA CONTROL	PADOVA ACC 120.725	IN CASE OF COM FAILURE SET TRANSPONDER CODE 7600
---	-----------------------	---



MINIMUM LEVELS/ ALTITUDES ASSIGNED BY ATC INCLUDE A CORRECTION FOR LOW TEMPERATURE EFFECT	SCALE 1:2.000.000 	ALTITUDES AND ELEVATIONS ARE IN FEET
--	-----------------------	--

REMARKS:

1. MINIMUM ALTITUDES/LEVELS ENSURE AT LEAST 1000FT CLEARANCE OVER THE HIGHEST OBSTACLE WITHIN SECTOR AND WITHIN:
 - 3 NM OF THE SECTOR BOUNDARY UP TO 40 NM FROM SYSTEM CENTRE.
 - 5 NM OF THE SECTOR BOUNDARY BEYOND 40 NM FROM SYSTEM CENTRE.
2. OUTSIDE THE AREAS FOR WHICH MINIMUM ALTITUDES/LEVELS APPEAR ON THE CHART, THE NORMAL MINIMUM ENROUTE LEVELS WILL BE USED.
3. SYSTEM CENTRE MRT PADOVA: 45°22'42" N-11°24'31" E
4. SEE AIP ENR 2.1.1.4.2 "PADOVA CTA-RONCHI AREA ATC SURVEILLANCE MINIMUM ALTITUDE CHART"

MAG VAR
JAN 2015

3° E
(TES VOR)

ATC SURVEILLANCE MINIMUM ALTITUDE CHART

Minimum Altitudes/Levels	Lateral Limits
1	2
FL190 NORTH-EAST	Line joining following points: 46°45'56" N 011°01'20" E 46°40'27" N 011°05'54" E 46°43'01" N 011°32'53" E 46°58'08" N 011°44'49" E Italian northern geographical border till point 46°45'56" N 011°01'20" E
FL190 NORTH-WEST	Line joining following points: 46°38'07" N 010°14'01" E 46°24'48" N 010°09'25" E Italian northern geographical border till point 46°38'07" N 010°14'01" E
FL180	Line joining following points: 46°43'01" N 011°32'53" E 46°35'30" N 011°27'00" E 46°35'30" N 011°10'00" E 46°40'27" N 011°05'54" E 46°43'01" N 011°32'53" E
FL170 NORTH-WEST	Line joining following points: 46°17'18" N 010°00'29" E 46°17'15" N 010°00'29" E 46°11'43" N 010°02'53" E 46°21'00" N 010°44'00" E 46°29'51" N 011°07'20" E 46°30'38" N 011°07'21" E 46°35'30" N 011°10'00" E 46°45'56" N 011°01'20" E Italian northern geographical border till point 46°38'07" N 010°14'01" E 46°24'48" N 010°09'25" E Italian northern geographical border till point 46°17'18" N 010°00'29" E
FL170 NORTH-EAST	Line joining following points: 46°54'50" N 012°08'38" E 46°58'08" N 011°44'49" E 46°35'30" N 012°27'00" E 46°25'19" N 011°25'34" E 46°37'51" N 012°49'00" E Italian northern geographical border till point 46°54'50" N 012°08'38" E
FL160 NORTH-WEST	Line joining following points: 46°29'51" N 011°07'20" E 46°21'00" N 010°44'00" E 46°11'43" N 010°02'53" E 46°02'35" N 010°07'00" E 45°48'14" N 010°25'37" E 45°46'14" N 010°26'38" E 45°45'34" N 010°32'57" E 45°45'25" N 010°33'20" E 45°57'00" N 010°56'30" E 46°07'30" N 011°06'30" E 46°29'01" N 011°06'59" E 46°29'51" N 011°07'20" E
FL160 NORTH-EAST	Line joining following points: 46°25'19" N 011°25'34" E 46°35'30" N 011°27'00" E 46°35'30" N 011°10'00" E 46°30'38" N 011°07'21" E 46°29'51" N 011°07'20" E 46°29'01" N 011°06'59" E 46°25'19" N 011°25'34" E
FL150	Line joining following points: 46°37'51" N 012°49'00" E Italian geographical northern border till point 46°05'22" N 013°33'23" E 46°05'01" N 13°28'53" E 46°11'30" N 012°56'00" E 46°00'30" N 012°46'00" E 45°54'00" N 012°33'30" E 46°04'00" N 012°15'30" E 46°09'00" N 012°08'00" E 46°04'00" N 011°44'30" E 46°25'19" N 011°25'34" E 46°37'51" N 012°49'00" E
FL140	Line joining following points: 46°09'41" N 011°24'21" E 46°25'19" N 011°25'34" E 46°29'01" N 011°06'59" E 46°07'30" N 011°06'30" E 46°09'41" N 011°24'21" E

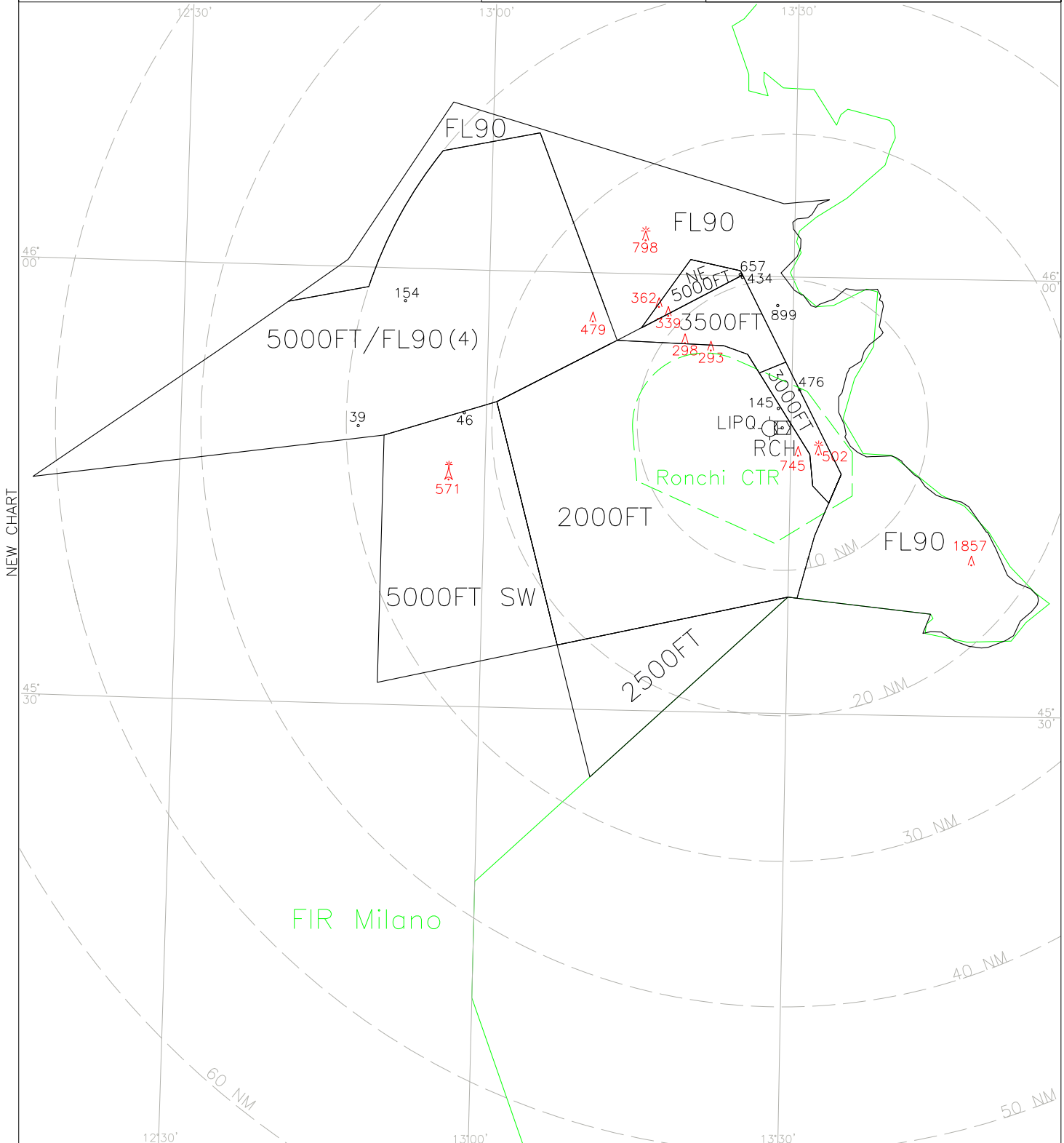
Minimum Altitudes/Levels	Lateral Limits
1	2
FL130 SOUTH-EAST	Line joining following points: 43°39'40" N 012°54'42" E 43°22'58" N 012°49'11" E 43°17'42" N 013°02'12" E 43°16'19" N 013°22'52" E 43°39'40" N 012°54'42" E
FL130 SOUTH-WEST	Line joining following points: 44°45'34" N 010°56'54" E 44°47'41" N 011°03'24" E 44°28'36" N 011°17'23" E 44°17'10" N 011°14'17" E 44°23'17" N 011°07'44" E 44°45'34" N 010°56'54" E
FL130 NORTH-WEST	Line joining following points: 45°57'39" N 011°54'34" E 46°04'59" N 011°33'37" E 46°09'41" N 011°24'21" E 46°25'19" N 011°25'34" E 46°04'00" N 011°44'30" E 46°09'00" N 012°08'00" E 46°04'00" N 012°15'30" E 45°57'39" N 011°54'34" E
FL120	Line joining following points: 45°51'52" N 011°32'25" E 45°49'39" N 011°24'04" E 45°57'00" N 010°56'30" E 46°07'30" N 011°06'30" E 46°09'41" N 011°24'21" E 46°04'59" N 011°33'37" E 45°57'39" N 011°54'34" E 45°51'52" N 011°32'25" E
FL110 SOUTH-EAST	Line joining following points: 43°42'38" N 012°28'36" E 43°39'40" N 012°54'42" E 43°22'58" N 012°49'11" E 43°45'12" N 011°53'00" E 43°52'49" N 011°51'39" E 43°49'04" N 012°13'03" E 43°42'38" N 012°28'36" E
FL110 NORTH-WEST	Line joining following points: 45°57'00" N 010°56'30" E 45°45'25" N 010°33'20" E 45°45'34" N 010°32'57" E 45°46'14" N 010°26'38" E 45°34'01" N 010°32'49" E 45°33'21" N 010°37'41" E 45°31'30" N 010°51'00" E 45°31'30" N 010°56'07" E 45°33'40" N 010°55'41" E 45°34'25" N 010°56'52" E 45°32'52" N 011°03'46" E 45°32'30" N 011°12'17" E 45°33'26" N 011°17'34" E 45°38'12" N 011°22'52" E 45°43'22" N 011°29'57" E 45°43'27" N 011°22'54" E 45°49'13" N 011°22'27" E 45°49'39" N 011°24'04" E 45°57'00" N 010°56'30" E
FL110 NORTH-EAST	Line joining following points: 46°04'00" N 012°15'30" E 45°54'00" N 012°33'30" E 45°44'55" N 012°15'39" E 45°43'40" N 012°04'00" E 45°43'34" N 011°58'07" E 45°48'28" N 011°54'45" E 45°57'39" N 011°54'34" E 46°04'00" N 012°15'30" E
FL100 SOUTH-EAST	Line joining following points: 44°43'53" N 011°06'11" E 44°44'27" N 011°14'00" E 44°37'29" N 011°44'35" E 44°43'53" N 011°47'03" E 44°35'51" N 012°09'43" E 44°59'14" N 013°05'43" E 44°32'00" N 013°20'00" E 43°57'00" N 014°00'00" E 43°33'56" N 014°25'40" E 43°15'03" N 013°40'56" E 43°16'19" N 013°22'52" E 43°39'40" N 012°54'42" E 43°42'38" N 012°28'36" E 43°49'04" N 012°13'03" E 43°52'49" N 011°51'39" E 43°45'12" N 011°53'00" E 43°46'34" N 011°49'30" E 43°49'49" N 011°43'11" E 44°17'10" N 011°14'17" E 44°28'36" N 011°17'23" E 44°43'53" N 011°06'11" E

Minimum Altitudes/Levels	Lateral Limits
1	2
<p>REMARK (4) SEE AIP ENR 2.1.1.4.2 "PADOVA CTA - RONCHI AREA ATC SURVEILLANCE MINIMUM ALTITUDE CHART"</p>	<p>Line joining following points: 45°35'40" N 013°43'16" E 45°37'00" N 013°44'00" E 45°38'00" N 013°30'00" E 45°25'22" N 013°10'59" E 45°34'23" N 013°07'30" E 45°31'30" N 012°50'00" E 45°48'30" N 012°50'00" E 45°44'55" N 012°15'39" E 45°54'00" N 012°33'30" E 46°00'30" N 012°46'00" E 46°11'30" N 012°56'00" E 46°05'01" N 13°28'53" E 46°05'22" N 13°33'23" E 46°05'00" N 13°32'15" E 46°04'27" N 013°31'46" E Italian geographical northern border till point 45°35'40" N 013°43'16" E</p>
<p>FL100 NORTH-WEST</p>	<p>Line joining following points: 45°57'39" N 011°54'34" E 45°48'28" N 011°54'45" E 45°49'15" N 011°43'54" E 45°51'52" N 011°32'25" E 45°57'39" N 011°54'34" E</p>
<p>FL90 SOUTH-EAST</p>	<p>Line joining following points: 44°43'53" N 011°47'03" E 44°50'30" N 011°43'37" E 44°49'59" N 012°31'07" E 45°06'17" N 012°37'03" E 45°15'53" N 013°00'00" E 45°10'00" N 013°00'00" E 44°59'14" N 013°05'43" E 44°35'51" N 012°09'43" E 44°43'53" N 011°47'03" E</p>
<p>FL90 NORTH-WEST</p>	<p>Line joining following points: 45°48'28" N 011°54'45" E 45°49'15" N 011°43'54" E 45°51'52" N 011°32'25" E 45°49'13" N 011°22'27" E 45°43'27" N 011°22'54" E 45°43'22" N 011°29'57" E 45°38'12" N 011°22'52" E 45°33'26" N 011°17'34" E 45°32'30" N 011°12'17" E 45°32'52" N 011°03'46" E 45°34'25" N 010°56'52" E 45°33'40" N 010°55'41" E 45°31'30" N 010°56'07" E 45°31'30" N 010°51'00" E 45°33'21" N 010°37'41" E 45°34'01" N 010°32'49" E 45°22'18" N 010°38'42" E 45°20'17" N 010°58'52" E 45°26'08" N 010°57'26" E 45°25'54" N 011°09'28" E 45°28'42" N 011°18'29" E 45°38'38" N 011°30'17" E 45°39'24" N 011°40'23" E 45°43'34" N 011°58'07" E 45°48'28" N 011°54'45" E</p>
<p>5000FT</p>	<p>Line joining following points: 45°48'30" N 012°50'00" E 45°44'55" N 012°15'39" E 45°43'40" N 012°04'00" E 45°43'34" N 011°58'07" E 45°39'24" N 011°40'23" E 45°38'38" N 011°30'17" E 45°28'42" N 011°18'29" E 45°25'54" N 011°09'28" E 45°26'08" N 010°57'26" E 45°20'17" N 010°58'52" E 45°22'18" N 010°38'42" E 44°45'34" N 010°56'54" E 44°47'41" N 011°03'24" E 44°43'53" N 011°06'11" E 44°44'27" N 011°14'00" E 44°37'29" N 011°44'35" E 44°43'53" N 011°47'03" E 44°50'30" N 011°43'37" E 44°49'59" N 012°31'07" E 45°06'17" N 012°37'03" E 45°15'53" N 013°00'00" E 45°18'00" N 013°00'00" E 45°25'22" N 013°10'59" E 45°34'23" N 013°07'30" E 45°31'30" N 012°50'00" E 45°48'30" N 012°50'00" E</p>
<p>NO MINIMA</p>	<p>Line joining following points: 46°54'50" N 012°08'38" E 46°58'08" N 011°44'49" E Italian northern geographical border till point 46°54'50" N 012°08'38" E</p>

Intenzionalmente bianca

Intentionally left blank

ATC SURVEILLANCE MINIMUM ALTITUDE CHART - ICAO		PADOVA CTA - RONCHI AREA
CHART ONLY TO BE USED FOR CROSS-CHECKING OF ALTITUDES/LEVELS ASSIGNED BY PADOVA CONTROL	PADOVA ACC 119.175	TRANSITION ALT 5000
	RONCHI TWR 130.205	IN CASE OF COM FAILURE SET TRANSPONDER CODE 7600



NEW CHART

<p>REMARKS:</p> <ol style="list-style-type: none"> MINIMUM ALTITUDES/LEVELS ENSURE AT LEAST 1000FT CLEARANCE OVER THE HIGHEST OBSTACLE WITHIN SECTOR AND WITHIN: <ul style="list-style-type: none"> - 3 NM OF THE SECTOR BOUNDARY UP TO 20 NM FROM RONCHI RADAR; - 5 NM OF THE SECTOR BOUNDARY BEYOND 20 NM FROM RONCHI RADAR. OUTSIDE THE AREAS FOR WHICH MINIMUM ALTITUDES APPEAR ON THE CHART, PADOVA CONTROL WILL ASSIGN ALTITUDES/LEVELS ACCORDING "PADOVA CTA ATC SURVEILLANCE MINIMUM ALTITUDE CHART". SYSTEM CENTRE MRT PADOVA: 45° 22' 42" N - 011° 24' 31" E FL90 IN CASE OF AVIANO CTR AIRSPACE DOWNGRADED 	<p>ALTITUDES AND ELEVATIONS ARE IN FEET</p>	<p>MINIMUM LEVEL/ALTITUDES ASSIGNED BY ATC INCLUDE A CORRECTION FOR LOW TEMPERATURE EFFECT</p>
	<p>MAG VAR JAN 2005 (RCH VOR)</p>	<p>Scale 1:700.000</p>

ATC SURVEILLANCE MINIMUM ALTITUDE CHART

Minimum Altitudes/Levels	Lateral Limits
1	2
2000 FT	Line joining following points: 45°37'56" N 013°30'53" E 45°42'15" N 013°32'30" E 45°44'31" N 013°33'50" E 45°45'40" N 013°32'14" E 45°47'50" N 013°31'53" E 45°54'38" N 013°25'35" E 45°55'11" N 013°23'13" E 45°55'24" N 013°12'43" E 45°51'00" N 013°01'00" E 45°34'23" N 013°07'30" E 45°38'00" N 013°30'00" E 45°37'56" N 013°30'53" E
2500 FT	Line joining following points: 45°34'23" N 013°07'30" E 45°25'22" N 013°10'59" E 45°38'00" N 013°30'00" E 45°34'23" N 013°07'30" E
3000 FT	Line joining following points: 45°54'09" N 013°29'21" E 45°53'22" N 013°26'46" E 45°47'50" N 013°31'53" E 45°45'40" N 013°32'14" E 45°44'31" N 013°33'50" E 45°46'30" N 013°35'00" E 45°54'09" N 013°29'21" E
3500 FT	Line joining following points: 45°55'24" N 013°12'43" E 46°00'04" N 013°24'56" E 45°54'09" N 013°29'21" E 45°53'22" N 013°26'46" E 45°54'38" N 013°25'35" E 45°55'11" N 013°23'13" E 45°55'24" N 013°12'43" E
5000 FT NORTH-EAST	Line joining following points: 46°00'22" N 013°24'42" E 46°01'04" N 013°19'47" E 45°56'17" N 013°15'03" E 46°00'04" N 013°24'56" E 46°00'22" N 013°24'42" E
5000 FT SOUTH-WEST	Line joining following points: 45°48'30" N 012°50'00" E 45°51'00" N 013°01'00" E 45°34'23" N 013°07'30" E 45°31'30" N 012°50'00" E 45°48'30" N 012°50'00" E
5000 FT (FL90 in case of Aviano CTR downgraded)	Line joining following points: 45°55'24" N 013°12'43" E 45°51'00" N 013°01'00" E 45°48'30" N 012°50'00" E 45°44'55" N 012°15'39" E 45°54'00" N 012°33'30" E 45°57'30" N 012°40'14" E 45°58'40" N 012°48'06" E then arc of circle in clockwise direction radius 30 NM centred on: 45°49'50" N 013°29'10" E till point 46°08'08" N 012°55'05" E then line joining following points: 46°09'32" N 013°04'38" E 45°55'24" N 013°12'43" E

Minimum Altitudes/Levels	Lateral Limits
1	2
<p style="text-align: center;">FL90</p>	<p>Line joining following points: 46°04'27" N 013°31'46" E Italian geographical northern border till point 45°37'00" N 013°44'00" E 45°37'56" N 013°30'53" E 45°42'15" N 013°32'30" E 45°46'30" N 013°35'00" E 46°00'22" N 013°24'42" E 46°01'04" N 013°19'47" E 45°56'17" N 013°15'03" E 45°55'24" N 013°12'43" E 46°09'32" N 013°04'38" E 46°08'08" N 012°55'05" E then arc of circle in anti-clockwise direction radius 30 NM centred on: 45°49'50" N 013°29'10" E till point 45°58'40" N 012°48'06" E then line joining following points: 45°57'30" N 012°40'14" E 46°00'30" N 012°46'00" E 46°11'30" N 012°56'00" E 46°05'01" N 013°28'53" E 46°05'22" N 013°33'23" E 46°05'00" N 013°32'15" E 46°04'27" N 013°31'46" E</p>

ROMA CTA

1 AUTORITA' DI CONTROLLO

Il servizio di controllo è fornito da Roma ACC.

L'autorizzazione ATC, per il traffico VFR, ad entrare nelle zone CTA classificate "D", deve essere richiesta solo a Roma FIC sulle frequenze 134.125 MHz, 125.750 MHz e 129.575 MHz (Vedi ENR 2.1.1.2 para 2.1)

1 CONTROLLING AUTHORITY

The Control Service is provided by Roma ACC.

ATC clearance, for VFR traffic, to enter CTA zones classified "D", shall be requested only to Roma FIC on frequencies 134.125 MHz, 125.750 MHz and 129.575 MHz (See ENR 2.1.1.2 para 2.1)

2**DIMENSIONI E CLASSIFICAZIONE
DIMENSIONS AND CLASSIFICATION**

Designatore e limiti laterali Designation and lateral limits	Limiti verticali e classificazione/ Vertical limits and classification	Nominativo dell'unità ATS Lingua ATS unit call sign Language	Note Remarks
1	2	3	4
CTA ROMA/ROMA CTA			1) I limiti laterali e verticali della CTA si intendono con l'esclusione delle zone P/R/D/TRA quando attive. CTA lateral and vertical limits shall be considered with the exclusion of P/R/D/TRA areas when active.
Zona '1' -QUIRINALE- Linea congiungente i punti/line joining following points: 42°16'43"N 010°34'47"E 42°28'00"N 010°56'30"E 42°38'51"N 011°46'33"E 42°56'57"N 011°33'03"E 43°02'14"N 011°53'15"E 43°03'59"N 012°10'49"E 43°03'06"N 012°40'40"E 42°44'15"N 012°34'51"E 42°33'17"N 012°35'19"E 42°14'00"N 012°59'00"E 42°10'11"N 013°06'54"E 42°06'43"N 013°11'02"E 42°01'50"N 013°18'16"E 41°58'14"N 013°21'02"E 41°56'09"N 013°13'20"E 41°22'46"N 014°00'56"E 41°14'30"N 013°53'00"E 40°52'18"N 013°30'33"E 40°58'20"N 013°05'30"E 40°33'04"N 013°01'19"E 40°32'00"N 012°59'15"E 40°51'40"N 011°49'58"E 41°21'49"N 011°00'23"E 42°02'25"N 010°40'13"E 42°16'43"N 010°34'47"E	FL195 <hr/> FL125 "A"	ROMA ACC	NIL

Designatore e limiti laterali Designation and lateral limits	Limiti verticali e classificazione/ Vertical limits and classification	Nominativo dell'unità ATS Lingua ATS unit call sign Language	Note Remarks
1	2	3	4
Zona '2' -MEDITERRANEO- Linea congiungente i punti/line joining following points: 43°10'00"N 009°45'00"E 41°20'00"N 009°45'00"E 41°20'00"N 008°20'00"E quindi linea congiungente i punti/ then line joining following points: 41°00'00"N 008°00'00"E 39°00'00"N 008°00'00"E 37°30'00"N 011°30'00"E 36°30'00"N 011°30'00"E 36°30'00"N 019°00'00"E quindi linea congiungente i punti/ then line joining following points: 36°57'14"N 018°43'44"E 37°29'49"N 017°45'11"E 37°43'48"N 017°31'44"E 38°59'00"N 016°31'00"E 39°14'00"N 016°15'00"E 40°29'57"N 015°31'44"E 40°13'24"N 015°06'12"E 40°10'00"N 014°53'00"E 40°04'00"N 014°30'00"E 40°11'44"N 013°57'34"E 40°39'01"N 013°12'57"E 40°50'16"N 013°04'10"E 40°33'04"N 013°01'19"E 40°32'00"N 012°59'15"E 40°51'40"N 011°49'58"E 41°21'49"N 011°00'23"E 42°02'25"N 010°40'13"E 42°16'43"N 010°34'47"E 42°28'00"N 010°56'30"E 42°38'51"N 011°46'33"E 42°56'57"N 011°33'03"E 43°02'14"N 011°53'15"E 43°03'59"N 012°10'49"E 43°03'06"N 012°40'40"E 42°46'12"N 012°35'27"E 42°33'43"N 012°48'18"E 42°26'16"N 012°47'32"E 42°06'43"N 013°11'02"E 42°07'22"N 013°11'18"E 42°36'05"N 013°02'31"E 42°54'11"N 012°57'34"E 43°07'44"N 013°03'08"E 43°16'22"N 012°47'01"E 43°22'58"N 012°49'11"E 43°46'34"N 011°49'29"E 43°49'49"N 011°43'11"E 44°23'17"N 011°07'44"E 44°15'16"N 010°49'23"E 44°10'15"N 010°37'58"E 44°06'55"N 010°35'35"E 43°55'33"N 010°22'13"E 43°37'14"N 010°04'44"E 43°10'00"N 009°45'00"E	FL195 _____ FL105 "D"	ROMA ACC	1) I limiti laterali e verticali si intendono con l'esclusione dello spazio aereo della CTA Roma Zona 6 "Mongibello" e dei CTR Reggio Calabria, Catania, Trapani, Palermo, Pantelleria, Cagliari, Bologna, Pisa, Grosseto, Firenze e Perugia. Lateral and vertical limits shall be considered with the exclusion of Roma CTA Zone 6 "Mongibello" and Reggio Calabria, Catania, Trapani, Palermo, Pantelleria, Cagliari, Bologna, Pisa, Grosseto, Firenze and Perugia CTR Airspace.
Zona '3' -TERNI- Linea congiungente i punti/line joining following points: 42°33'43"N 012°48'18"E 42°26'16"N 012°47'32"E 42°10'11"N 013°06'54"E 42°14'00"N 012°59'00"E 42°33'17"N 012°35'19"E 42°44'15"N 012°34'51"E 42°46'12"N 012°35'27"E 42°33'43"N 012°48'18"E	FL195 _____ FL95 "D"	ROMA ACC	NIL

Designatore e limiti laterali Designation and lateral limits	Limiti verticali e classificazione/ Vertical limits and classification	Nominativo dell'unità ATS Lingua ATS unit call sign Language	Note Remarks
1	2	3	4
Zona '4' -MARSICA- Linea congiungente i punti/line joining following points: 43°07'44"N 013°03'08"E 43°16'22"N 012°47'01"E 43°22'58"N 012°49'11"E 43°17'42"N 013°02'12"E 43°16'55"N 013°14'06"E 42°20'56"N 013°35'44"E 42°16'49"N 013°39'23"E 42°11'20"N 013°44'15"E 41°21'34"N 014°39'05"E 41°19'47"N 014°41'01"E quindi arco di cerchio in senso antiorario raggio/then arc of circle in anti-clockwise direction radius 32.0 NM con centro su/centred on: 40°53'03"N 014°17'40"E fino a/till point 41°24'50"N 014°23'00"E quindi linea congiungente i punti/ then line joining following points: 41°27'00"N 014°05'00"E 41°22'46"N 014°00'56"E 41°56'09"N 013°13'20"E 41°58'14"N 013°21'02"E 42°01'50"N 013°18'16"E 42°06'43"N 013°11'02"E 42°07'22"N 013°11'18"E 42°36'05"N 013°02'31"E 42°54'11"N 012°57'34"E 43°07'44"N 013°03'08"E	FL195 _____ FL125 "D"	ROMA ACC	NIL
Zona '5' -CAMPANIA- Linea congiungente i punti/line joining following points: 40°41'26"N 015°25'02"E 40°29'57"N 015°31'44"E 40°13'24"N 015°06'12"E 40°04'00"N 014°30'00"E 40°11'44"N 013°57'34"E 40°39'01"N 013°12'57"E 40°50'16"N 013°04'10"E 40°58'20"N 013°05'30"E 40°52'18"N 013°30'33"E 41°14'30"N 013°53'00"E 41°27'00"N 014°05'00"E 41°24'50"N 014°23'00"E quindi arco di cerchio in senso orario raggio/then arc of circle in clockwise direction radius 32.0 NM con centro su/centred on: 40°53'03"N 014°17'40"E fino a/till point 41°19'47"N 014°41'01"E quindi linea congiungente i punti/ then line joining following points: 41°12'24"N 014°48'58"E 41°09'26"N 014°52'09"E 41°00'04"N 015°03'14"E 40°41'26"N 015°25'02"E	FL195 _____ FL165 "D"	ROMA ACC	NIL
Zona '6' -MONGIBELLO- Linea congiungente i punti/line joining following points: 37°56'02"N 015°06'43"E 37°49'37"N 015°12'51"E 37°49'19"N 015°12'59"E 37°37'30"N 015°13'03"E 37°37'01"N 015°12'39"E 37°32'27"N 014°57'09"E 37°32'33"N 014°56'30"E 37°42'48"N 014°42'24"E 38°00'20"N 014°56'51"E 37°56'10"N 015°06'31"E 37°56'02"N 015°06'43"E	FL195 _____ FL145 "D"	ROMA ACC	1) I limiti laterali e verticali si intendono con l'esclusione dello spazio aereo del CTR Catania. Lateral and vertical limits shall be considered nwith the exclusion of Catania CTR Airspace.

Intenzionalmente bianca

Intentionally left blank

ATC SURVEILLANCE MINIMUM ALTITUDE CHART - ICAO

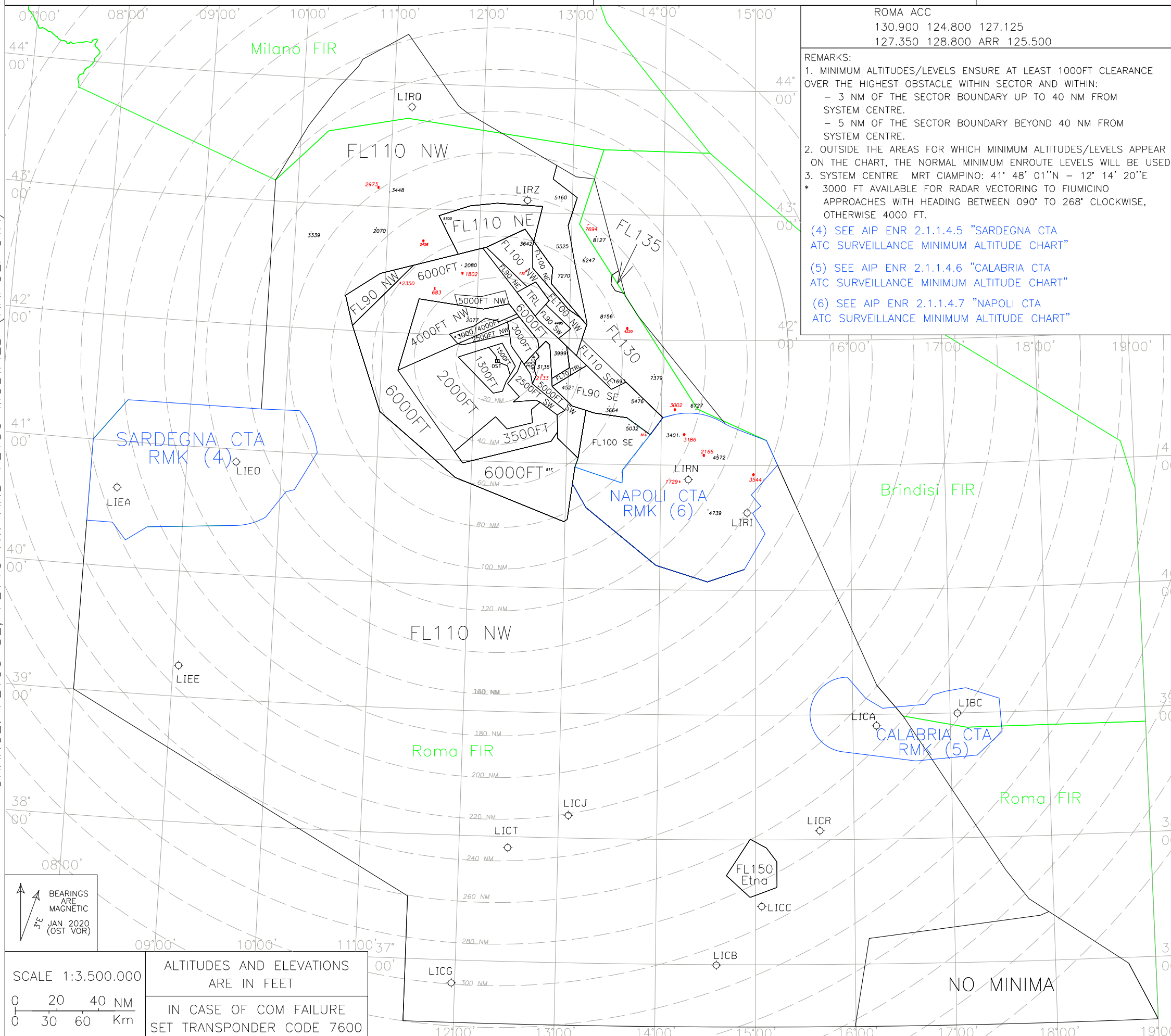
CHART ONLY TO BE USED FOR CROSS-CHECKING OF ALTITUDES/LEVELS ASSIGNED BY ROMA CONTROL

ROMA CTA

CHANGE: FL100 SE, FL110 NW AND FL130 MODIFIED (NAPOLI CTA)

ROMA ACC
130.900 124.800 127.125
127.350 128.800 ARR 125.500

- REMARKS:
1. MINIMUM ALTITUDES/LEVELS ENSURE AT LEAST 1000FT CLEARANCE OVER THE HIGHEST OBSTACLE WITHIN SECTOR AND WITHIN:
 - 3 NM OF THE SECTOR BOUNDARY UP TO 40 NM FROM SYSTEM CENTRE.
 - 5 NM OF THE SECTOR BOUNDARY BEYOND 40 NM FROM SYSTEM CENTRE.
 2. OUTSIDE THE AREAS FOR WHICH MINIMUM ALTITUDES/LEVELS APPEAR ON THE CHART, THE NORMAL MINIMUM ENROUTE LEVELS WILL BE USED.
 3. SYSTEM CENTRE MRT CIAMPINO: 41° 48' 01"N - 12° 14' 20"E
 - * 3000 FT AVAILABLE FOR RADAR VECTORING TO FIUMICINO APPROACHES WITH HEADING BETWEEN 090° TO 268° CLOCKWISE, OTHERWISE 4000 FT.
- (4) SEE AIP ENR 2.1.1.4.5 "SARDEGNA CTA ATC SURVEILLANCE MINIMUM ALTITUDE CHART"
- (5) SEE AIP ENR 2.1.1.4.6 "CALABRIA CTA ATC SURVEILLANCE MINIMUM ALTITUDE CHART"
- (6) SEE AIP ENR 2.1.1.4.7 "NAPOLI CTA ATC SURVEILLANCE MINIMUM ALTITUDE CHART"



ATC SURVEILLANCE MINIMUM ALTITUDE CHART

Minimum Altitudes/Levels	Lateral limits
1	2
FL 150 ETNA	Line joining following points: 37°56'01" N 015°06'43" E 37°49'37" N 015°12'50" E 37°49'19" N 015°12'58" E 37°37'29" N 015°13'03" E 37°37'01" N 015°12'38" E 37°32'26" N 014°57'08" E 37°32'32" N 014°56'30" E 37°42'47" N 014°42'24" E 38°00'20" N 014°56'50" E 37°56'10" N 015°06'31" E 37°56'01" N 015°06'43" E
FL 135	Line joining following points: 42°22'34" N 013°35'06" E 42°22'17" N 013°34'32" E 42°23'23" N 013°29'11" E 42°26'35" N 013°26'16" E 42°30'53" N 013°26'49" E 42°33'01" N 013°31'07" E 42°22'34" N 013°35'06" E
FL 130	Line joining following points: Line joining following points: 43°22'58" N 012°49'11" E 43°16'22" N 012°47'01" E 43°07'43" N 013°03'08" E 42°54'11" N 012°57'34" E 42°36'04" N 013°02'31" E 42°07'22" N 013°11'18" E 41°59'42" N 013°08'10" E 41°22'46" N 014°00'56" E 41°24'12" N 014°07'47" E then arc of circle in clockwise direction radius 32.0 NM centred on: 40°53'03" N 014°17'40" E till point 41°19'47" N 014°41'01" E then line joining following points: 42°11'20" N 013°44'15" E 42°20'56" N 013°35'44" E 42°22'34" N 013°35'06" E 42°22'17" N 013°34'32" E 42°23'23" N 013°29'11" E 42°26'35" N 013°26'16" E 42°30'53" N 013°26'49" E 42°33'01" N 013°31'07" E 43°16'54" N 013°14'05" E 43°17'42" N 013°02'11" E 43°22'58" N 012°49'11" E

Minimum Altitudes/Levels	Lateral limits
1	2
<p style="text-align: center;">FL 110 NORTH-WEST</p>	<p>Line joining following points: 40°10'00" N 014°53'00" E 40°27'15" N 015°06'04" E 40°37'06" N 014°58'13" E 40°40'24" N 015°03'25" E 40°45'50" N 014°57'27" E 41°00'11" N 015°14'01" E 40°41'26" N 015°25'02" E 39°14'00" N 016°15'00" E 38°59'00" N 016°31'00" E 37°43'47" N 017°31'43" E 37°29'48" N 017°45'10" E 36°57'14" N 018°43'44" E 36°30'00" N 019°00'00" E 36°29'58" N 011°30'00" E 37°30'00" N 011°30'00" E 38°59'59" N 007°59'59" E 40°59'59" N 007°59'59" E 41°19'59" N 008°19'59" E 41°19'59" N 009°19'00" E 41°19'59" N 009°44'59" E 43°10'00" N 009°44'59" E 43°37'13" N 010°04'43" E 43°55'33" N 010°22'12" E 44°06'54" N 010°35'35" E 44°10'14" N 010°37'57" E 44°23'16" N 011°07'44" E 43°49'49" N 011°43'11" E 43°46'34" N 011°49'29" E 43°22'57" N 012°49'10" E 43°16'22" N 012°47'00" E 43°07'43" N 013°03'08" E 42°54'10" N 012°57'33" E 42°36'04" N 013°02'31" E 42°07'22" N 013°11'18" E 42°06'42" N 013°11'02" E 42°26'15" N 012°47'31" E 42°33'42" N 012°48'17" E 42°46'11" N 012°35'26" E 43°03'06" N 012°40'40" E 43°03'59" N 012°10'49" E 43°02'14" N 011°53'14" E 42°56'57" N 011°33'02" E 42°38'50" N 011°46'33" E 42°32'40" N 011°17'48" E 42°28'00" N 010°56'29" E 42°16'43" N 010°34'46" E 42°02'25" N 010°40'13" E 41°21'48" N 011°00'23" E 40°51'40" N 011°49'58" E 40°31'59" N 012°59'14" E 40°33'03" N 013°01'19" E 40°50'16" N 013°04'10" E 40°39'01" N 013°12'57" E 40°11'44" N 013°57'34" E 40°03'59" N 014°30'00" E 40°10'00" N 014°53'00" E</p> <p>REMARK: Minimum Level FL150 ETNA and NO MINIMA excluded</p>
<p style="text-align: center;">FL 110 NORTH-EAST</p>	<p>Line joining following points: 42°38'51" N 011°46'33" E 42°56'57" N 011°33'03" E 43°02'14" N 011°53'15" E 43°03'33" N 012°06'25" E 43°03'59" N 012°10'49" E 43°03'06" N 012°40'40" E 42°46'12" N 012°35'27" E 42°51'56" N 012°29'31" E 42°42'40" N 012°04'40" E 42°42'11" N 012°02'21" E 42°38'51" N 011°46'33" E</p>
<p style="text-align: center;">FL 100 SOUTH-EAST</p>	<p>Line joining following points: 41°25'40" N 013°11'48" E 41°02'37" N 013°07'22" E 40°58'20" N 013°05'30" E 40°51'05" N 013°35'33" E 40°57'35" N 013°35'52" E 41°14'30" N 013°53'00" E 41°22'30" N 013°38'00" E 41°24'30" N 013°17'00" E 41°25'40" N 013°11'48" E</p>
<p style="text-align: center;">FL 100 NORTH-EAST</p>	<p>Line joining following points: 42°46'12" N 012°35'27" E 42°33'43" N 012°48'18" E 42°26'16" N 012°47'32" E 42°10'11" N 013°06'53" E 42°14'00" N 012°59'00" E 42°33'17" N 012°35'19" E 42°44'19" N 012°34'52" E 42°46'12" N 012°35'27" E</p>

Minimum Altitudes/Levels	Lateral limits
1	2
FL 100 NORTH-WEST	Line joining following points: 42°24'24" N 012°31'57" E 42°42'40" N 012°04'40" E 42°51'56" N 012°29'31" E 42°46'12" N 012°35'27" E 42°44'19" N 012°34'52" E 42°33'17" N 012°35'19" E 42°14'00" N 012°59'00" E 42°10'11" N 013°06'54" E 42°06'43" N 013°11'02" E 41°51'47" N 013°04'57" E 41°59'53" N 012°53'11" E 42°04'42" N 013°00'54" E 42°16'04" N 012°44'16" E 42°18'02" N 012°46'33" E 42°26'46" N 012°37'23" E 42°24'24" N 012°31'57" E
FL 90 SOUTH-EAST	Line joining following points: 41°39'35" N 013°37'06" E 41°22'46" N 014°00'56" E 41°14'30" N 013°53'00" E 41°22'30" N 013°38'00" E 41°24'30" N 013°17'00" E 41°25'40" N 013°11'48" E 41°27'37" N 013°02'49" E 41°36'47" N 012°49'49" E 41°47'14" N 013°11'35" E 41°36'01" N 013°27'47" E 41°39'35" N 013°37'06" E
FL 90 NORTH-EAST	Line joining following points: 42°42'11" N 012°02'21" E 42°42'40" N 012°04'40" E 42°24'24" N 012°31'57" E 42°21'32" N 012°25'23" E 42°42'11" N 012°02'21" E
FL 90 NORTH-WEST	Line joining following points: 42°16'43" N 010°34'47" E 42°28'00" N 010°56'30" E 42°32'40" N 011°17'49" E 42°02'25" N 010°40'13" E 42°16'43" N 010°34'47" E
FL 90 SOUTH-WEST	Line joining following points: 42°10'23" N 012°37'41" E 42°08'17" N 012°39'59" E 41°59'53" N 012°53'11" E 42°04'42" N 013°00'54" E 42°16'04" N 012°44'16" E 42°10'23" N 012°37'41" E
FL 70/TRL	Line joining following points: 41°47'14" N 013°11'35" E 41°36'47" N 012°49'49" E 41°40'35" N 012°49'25" E 41°45'59" N 013°00'40" E 41°56'16" N 012°58'27" E 41°47'14" N 013°11'35" E
TRL	Line joining following points: 42°21'32" N 012°25'23" E 42°26'46" N 012°37'23" E 42°18'02" N 012°46'33" E 42°10'23" N 012°37'41" E 42°21'32" N 012°25'23" E
6000 FT	Line joining following points: 41°12'00" N 012°54'00" E 41°02'37" N 013°07'22" E 40°58'20" N 013°05'30" E 40°33'03" N 013°01'19" E 40°32'00" N 012°59'15" E 40°51'40" N 011°49'58" E 41°21'49" N 011°00'23" E 42°02'25" N 010°40'13" E 42°32'40" N 011°17'49" E 42°42'11" N 012°02'21" E 42°08'17" N 012°39'59" E 41°59'53" N 012°53'11" E 41°56'16" N 012°58'27" E 41°45'59" N 013°00'40" E 41°40'35" N 012°49'24" E 41°56'42" N 012°47'39" E 41°58'27" N 012°44'59" E 41°55'01" N 012°40'43" E 41°58'47" N 012°39'48" E 42°09'47" N 012°27'24" E 42°11'06" N 012°25'56" E 42°15'52" N 012°20'34" E 42°12'57" N 012°04'14" E 42°16'40" N 011°22'22" E 41°42'00" N 011°10'42" E 41°04'10" N 011°48'55" E 40°58'46" N 011°54'18" E 41°10'25" N 012°50'00" E 41°15'00" N 012°54'00" E 41°12'00" N 012°54'00" E

Minimum Altitudes/Levels	Lateral limits
1	2
5000 FT NORTH-WEST	Line joining following points: 42°19'25" N 011°45'13" E 42°18'51" N 012°02'23" E 42°22'07" N 012°17'57" E 42°15'52" N 012°20'34" E 42°12'57" N 012°04'14" E 42°14'29" N 011°47'20" E 42°19'25" N 011°45'13" E
5000 FT SOUTH-WEST	Line joining following points: 41°36'47" N 012°49'49" E 41°27'37" N 013°02'49" E 41°25'40" N 013°11'48" E 41°02'37" N 013°07'22" E 41°12'00" N 012°54'00" E 41°15'00" N 012°54'00" E 41°23'10" N 012°53'30" E 41°25'27" N 012°58'19" E 41°37'47" N 012°37'04" E 41°41'55" N 012°39'25" E 41°44'35" N 012°38'08" E 41°49'12" N 012°38'55" E 41°50'57" N 012°41'00" E 41°53'13" N 012°38'37" E 41°55'01" N 012°40'43" E 41°58'27" N 012°44'59" E 41°56'42" N 012°47'39" E 41°40'35" N 012°49'25" E 41°36'47" N 012°49'49" E
4000 FT NORTH-WEST	Line joining following points: 42°12'57" N 012°04'14" E 42°15'52" N 012°20'34" E 42°11'06" N 012°25'56" E 42°07'11" N 012°14'44" E 42°08'35" N 012°05'44" E 42°04'41" N 011°58'27" E 42°00'21" N 011°42'49" E 41°55'52" N 011°48'29" E 41°42'00" N 011°10'42" E 42°16'40" N 011°22'22" E 42°12'57" N 012°04'14" E
4000 FT SOUTH-EAST	Line joining following points: 41°53'13" N 012°38'37" E 41°50'57" N 012°41'00" E 41°49'12" N 012°38'55" E 41°44'35" N 012°38'08" E 41°41'55" N 012°39'26" E 41°37'47" N 012°37'04" E 41°42'22" N 012°35'49" E 41°47'02" N 012°31'24" E 41°53'13" N 012°38'37" E
3500 FT	Line joining following points: 40°58'46" N 011°54'18" E 41°04'10" N 011°48'55" E 41°21'27" N 012°14'16" E 41°15'49" N 012°21'45" E 41°19'07" N 012°37'53" E 41°25'22" N 012°36'53" E 41°28'53" N 012°42'14" E 41°28'55" N 012°42'40" E 41°23'10" N 012°53'30" E 41°15'00" N 012°54'00" E 41°10'25" N 012°50'00" E 40°58'46" N 011°54'18" E
*3000/4000 FT	Line joining following points: 42°11'06" N 012°25'56" E 42°09'47" N 012°27'24" E 42°07'12" N 012°19'59" E 41°55'52" N 011°48'29" E 42°00'21" N 011°42'49" E 42°04'41" N 011°58'27" E 42°08'35" N 012°05'44" E 42°07'11" N 012°14'44" E 42°11'06" N 012°25'56" E
3000 FT	Line joining following points: 42°09'47" N 012°27'24" E 41°58'47" N 012°39'48" E 41°55'01" N 012°40'43" E 41°47'02" N 012°31'24" E 41°48'47" N 012°29'44" E 41°55'42" N 012°22'49" E 42°01'31" N 012°21'32" E 42°07'12" N 012°19'59" E 42°09'47" N 012°27'24" E

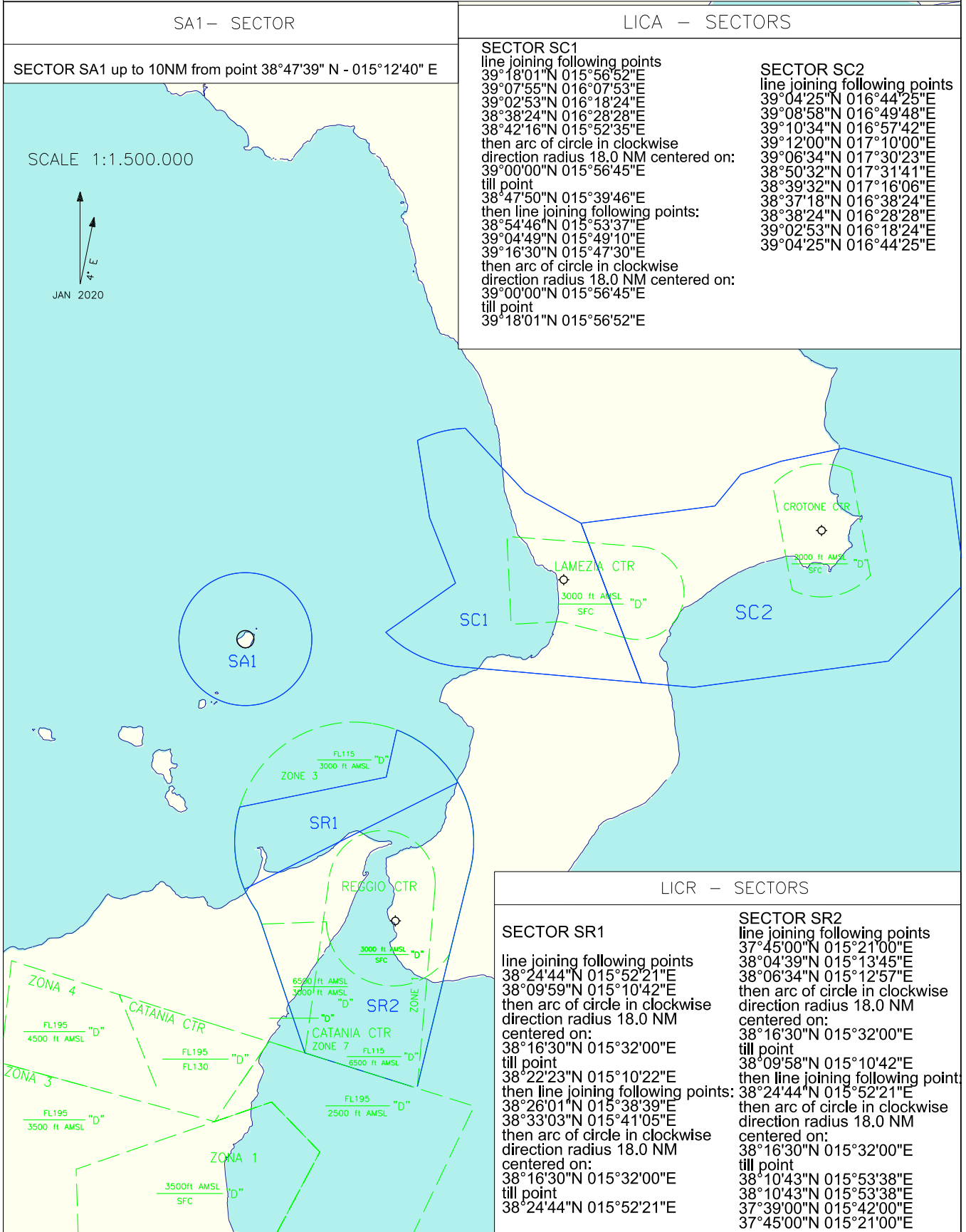
Minimum Altitudes/Levels	Lateral limits
1	2
2500 FT SOUTH-WEST	Line joining following points: 41°37'47" N 012°37'04" E 41°25'27" N 012°58'19" E 41°23'10" N 012°53'30" E 41°28'55" N 012°42'40" E 41°29'32" N 012°40'55" E 41°30'00" N 012°40'00" E 41°28'50" N 012°25'13" E 41°31'22" N 012°28'59" E 41°37'37" N 012°21'14" E 41°43'27" N 012°27'19" E 41°48'47" N 012°29'44" E 41°47'02" N 012°31'24" E 41°42'22" N 012°35'49" E 41°37'47" N 012°37'04" E
2500 FT NORTH-WEST	Line joining following points: 42°07'12" N 012°19'59" E 42°01'31" N 012°21'32" E 41°55'25" N 011°51'42" E 41°55'52" N 011°48'29" E 42°07'12" N 012°19'59" E
2000 FT	Line joining following points: 42°01'31" N 012°21'32" E 41°55'25" N 011°51'42" E 41°55'52" N 011°48'29" E 41°42'00" N 011°10'42" E 41°04'10" N 011°48'54" E 41°21'27" N 012°14'16" E 41°15'49" N 012°21'45" E 41°19'07" N 012°37'53" E 41°25'22" N 012°36'53" E 41°29'00" N 012°42'25" E 41°29'32" N 012°40'55" E 41°30'00" N 012°40'00" E 41°28'50" N 012°25'13" E 41°31'22" N 012°28'59" E 41°37'37" N 012°21'14" E 41°43'27" N 012°27'19" E 41°48'47" N 012°29'44" E 41°55'42" N 012°22'49" E 42°01'31" N 012°21'32" E REMARK: Minimum Altitudes 1300FT and 1500FT excluded
1500 FT	Line joining following points: 41°56'54" N 012°16'58" E 41°54'40" N 012°08'28" E 41°50'42" N 012°13'11" E 41°47'48" N 012°14'30" E 41°46'06" N 012°20'50" E 41°41'45" N 012°22'43" E 41°46'00" N 012°25'57" E 41°56'54" N 012°16'58" E
1300 FT	Line joining following points: 41°49'31" N 011°48'59" E 41°54'40" N 012°08'28" E 41°50'42" N 012°13'11" E 41°47'48" N 012°14'30" E 41°46'06" N 012°20'50" E 41°41'45" N 012°22'43" E 41°38'27" N 012°20'14" E 41°33'48" N 012°18'06" E 41°32'46" N 012°12'21" E 41°49'31" N 011°48'59" E
NO MINIMA	Line joining following points: 37°17'53" N 017°07'29" E 37°12'18" N 016°08'26" E 36°33'25" N 016°00'11" E 36°30'00" N 019°00'00" E 36°57'14" N 018°43'44" E 37°23'21" N 017°56'54" E 37°21'43" N 017°51'41" E 37°17'53" N 017°07'29" E

Intenzionalmente bianca

Intentionally left blank

ROMA CTA	LEGEND --- CTR --- Ash Cloud Sectors
VOLCANIC ASH CLOUD SECTORS	AIRSPACE CLASSIFICATION SEE AIP ENR 1.4

Remark: See AD 2 LICA, LICR and LIBC for aerodrome operational limitations



CHANGE: REVISED CHART

BRINDISI CTA

1 AUTORITA' DI CONTROLLO

Il servizio di controllo è fornito da BRINDISI ACC.

L'autorizzazione ATC, per il traffico VFR, ad entrare nelle zone CTA classificate "D", deve essere richiesta solo a BRINDISI FIC sulle frequenze 125.100 MHz e 131.125 MHz (Vedi ENR 2.1.1.3 para 2.1)

1 CONTROLLING AUTHORITY

Control service is provided by BRINDISI ACC.

ATC clearance, for VFR traffic, to enter CTA zones classified "D", shall be requested only to BRINDISI FIC on frequencies 125.100 MHz and 131.125 MHz (See ENR 2.1.1.3 para 2.1)

2

DIMENSIONI E CLASSIFICAZIONE
DIMENSIONS AND CLASSIFICATION

Designatore e limiti laterali Designation and lateral limits	Limiti verticali e classificazione/ Vertical limits and classification	Nominativo dell'unità ATS Lingua ATS unit call sign Language	Note Remarks
1	2	3	4
CTA BRINDISI/BRINDISI CTA			1) I limiti laterali e verticali della CTA si intendono con l'esclusione delle zone P/R/D/TRA quando attive. CTA lateral and vertical limits shall be considered with the exclusion of P/R/D/TRA areas when active.
Zona '1' -ABRUZZO- Linea congiungente i punti/line joining following points: 43°13'53"N 013°38'31"E 42°18'39"N 014°36'45"E 42°04'54"N 014°50'54"E 41°51'00"N 015°05'05"E 41°30'36"N 014°29'16"E 42°11'20"N 013°44'15"E 42°16'49"N 013°39'23"E 42°20'56"N 013°35'44"E 43°16'55"N 013°14'06"E 43°15'20"N 013°36'57"E 43°13'53"N 013°38'31"E	FL195 ----- FL125 "D"	BRINDISI ACC	1) I limiti laterali e verticali si intendono con l'esclusione dello spazio aereo dei CTR Amendola e Pescara. Lateral and vertical limits shall be considered with the exclusion of Amendola and Pescara CTR Airspace.

Designatore e limiti laterali Designation and lateral limits	Limiti verticali e classificazione/ Vertical limits and classification	Nominativo dell'unità ATS Lingua ATS unit call sign Language	Note Remarks
1	2	3	4
<p>Zona '2' -ADRIATICO SUD-</p> <p>Linea congiungente i punti/line joining following points: 40°53'11"N 018°43'59"E 41°16'37"N 018°05'49"E 41°50'12"N 016°52'18"E quindi arco di cerchio in senso antiorario raggio/then arc of circle in anti-clockwise direction radius 70.3 NM con centro su/centred on: 40°41'32"N 017°12'51"E fino a/till point 41°33'07"N 016°09'29"E quindi linea congiungente i punti/ then line joining following points: 41°16'36"N 016°29'18"E 41°12'16"N 016°22'00"E 41°08'16"N 016°13'22"E 41°07'15"N 016°09'50"E 41°03'12"N 016°02'39"E 41°03'00"N 016°04'00"E 41°02'10"N 016°05'06"E 40°54'29"N 016°01'26"E 41°51'00"N 015°05'05"E 43°13'53"N 013°38'31"E 43°15'20"N 013°36'57"E 43°15'03"N 013°40'56"E 43°33'55"N 014°25'40"E 43°30'00"N 014°30'00"E 42°26'06"N 016°09'51"E quindi arco di cerchio in senso antiorario raggio/then arc of circle in anti-clockwise direction radius 5.0 NM con centro su/centred on: 42°24'00"N 016°16'00"E fino a/till point 42°20'50"N 016°21'14"E quindi linea congiungente i punti/ then line joining following points: 41°08'00"N 018°52'00"E 40°45'00"N 019°00'00"E 38°53'00"N 019°00'00"E 38°53'08"N 017°31'28"E 39°06'34"N 017°30'23"E 39°12'00"N 017°10'00"E 39°10'59"N 017°01'17"E 40°22'15"N 016°25'55"E 40°25'59"N 016°49'59"E 40°27'00"N 017°36'00"E 40°26'00"N 017°41'00"E 40°15'00"N 017°34'00"E 39°40'00"N 017°41'00"E 39°39'58"N 018°47'02"E 39°59'31"N 018°46'58"E 40°09'14"N 018°34'27"E quindi arco di cerchio in senso antiorario raggio/then arc of circle in anti-clockwise direction radius 70.2 NM con centro su/centred on: 40°41'33"N 017°12'52"E fino a/till point 40°53'11"N 018°43'59"E</p>	<p>FL195</p> <hr/> <p>FL95 "D"</p>	BRINDISI ACC	<p>1) I limiti laterali e verticali si intendono a esclusione dello spazio aereo della CTA di Brindisi Zona 10 "Murge" e dei CTR Amendola, Pescara e Grottaglie. Lateral and vertical limits shall be considered with the exclusion of Brindisi CTA Zone 10 "Murge" and Amendola, Pescara and Grottaglie CTR Airspace.</p>
<p>Zona '3' -BASILICATA-</p> <p>Linea congiungente i punti/line joining following points: 41°30'36"N 014°29'16"E 41°51'00"N 015°05'05"E 40°54'29"N 016°01'26"E 40°22'15"N 016°25'55"E 39°10'59"N 017°01'17"E 39°12'00"N 017°10'00"E 39°06'34"N 017°30'23"E 38°53'08"N 017°31'28"E 38°53'00"N 019°00'00"E 38°20'32"N 019°00'00"E 36°30'00"N 019°00'00"E 36°57'14"N 018°43'44"E 37°29'49"N 017°45'11"E 37°43'48"N 017°31'44"E 38°59'00"N 016°31'00"E 39°14'00"N 016°15'00"E 40°41'26"N 015°25'02"E 41°09'26"N 014°52'09"E 41°30'36"N 014°29'16"E</p>	<p>FL195</p> <hr/> <p>FL105 "D"</p>	BRINDISI ACC	<p>1) I limiti laterali e verticali si intendono a esclusione dello spazio aereo del CTR di Amendola, delle CTA di Napoli e CTA Calabria Zona 4 (Sila). Lateral and vertical limits shall be considered with the exclusion of Amendola CTR, Napoli CTA and Calabria CTA Zone 4 (Sila) Airspace.</p>

Designatore e limiti laterali Designation and lateral limits	Limiti verticali e classificazione/ Vertical limits and classification	Nominativo dell'unità ATS Lingua ATS unit call sign Language	Note Remarks
1	2	3	4
<p>Zona '4' -CITTA' BIANCA-</p> <p>Linea congiungente i punti/line joining following points: 40°53'11"N 018°43'59"E 41°16'37"N 018°05'49"E 41°50'12"N 016°52'18"E quindi arco di cerchio in senso antiorario raggio/then arc of circle in anti-clockwise direction radius 70.3 NM con centro su/centred on: 40°41'32"N 017°12'51"E fino a/till point 41°33'07"N 016°09'29"E quindi linea congiungente i punti/ then line joining following points: 41°16'36"N 016°29'18"E 41°12'16"N 016°22'00"E 41°08'16"N 016°13'22"E 41°07'15"N 016°09'50"E 41°03'12"N 016°02'39"E 41°03'00"N 016°04'00"E 41°02'10"N 016°05'06"E 40°54'29"N 016°01'26"E 40°22'15"N 016°25'55"E 40°25'59"N 016°49'59"E 40°27'00"N 017°36'00"E 40°26'00"N 017°41'00"E 40°26'01"N 017°44'59"E 40°25'59"N 017°53'00"E 40°15'18"N 018°18'00"E 40°04'18"N 018°30'43"E quindi arco di cerchio in senso antiorario raggio/then arc of circle in anti-clockwise direction radius 70.2 NM con centro su/centred on: 40°41'33"N 017°12'52"E fino a/till point 40°53'11"N 018°44'00"E quindi linea congiungente i punti/ then line joining following points: 40°53'11"N 018°43'59"E</p>	<p>FL195</p> <hr/> <p>4000ft AMSL</p> <p>"D"</p>	BRINDISI ACC	<p>1) I limiti laterali e verticali si intendono con l'esclusione dello spazio aereo della CTA Brindisi Zona 5 "Itria", della CTA Brindisi Zona 7 "Messapia", della CTA Brindisi Zona 9 "Levante", della CTA Brindisi Zona 10 "Murge" e dei CTR di Lecce, Taranto e Gioia del Colle. Lateral and vertical limits shall be considered with the Brindisi CTA Zona 5 "Itria", Brindisi CTA Zona 7 "Messapia", Brindisi CTA Zona 9 "Levante", Brindisi CTA Zona 10 "Murge" and Lecce, Taranto and Gioia del Colle CTR Airspaces.</p>
<p>Zona '5' -ITRIA-</p> <p>Linea congiungente i punti/line joining following points: 41°29'55"N 017°13'18"E 41°12'05"N 017°40'08"E 41°01'57"N 018°09'04"E 40°48'35"N 018°05'44"E 40°55'05"N 017°55'44"E quindi arco di cerchio in senso antiorario raggio/then arc of circle in anti-clockwise direction radius 10.0 NM con centro su/centred on: 40°47'30"N 017°47'05"E fino a/till point 40°43'30"N 017°35'00"E quindi linea congiungente i punti/ then line joining following points: 40°26'01"N 017°44'59"E 40°52'20"N 016°22'21"E 40°52'20"N 016°33'50"E 40°59'11"N 016°37'34"E 41°02'00"N 016°48'00"E 41°04'33"N 017°03'05"E 41°07'34"N 017°21'00"E quindi arco di cerchio in senso antiorario raggio/then arc of circle in anti-clockwise direction radius 20.0 NM con centro su/centred on: 41°13'08"N 016°55'30"E fino a/till point 41°20'42"N 017°20'07"E quindi arco di cerchio in senso antiorario raggio/then arc of circle in anti-clockwise direction radius 20.0 NM con centro su/centred on: 41°15'51"N 016°54'19"E fino a/till point 41°29'55"N 017°13'18"E</p>	<p>FL125</p> <hr/> <p>4000ft AMSL</p> <p>"D"</p>	BRINDISI ACC	<p>1) I limiti laterali e verticali della CTA si intendono con l'esclusione dei CTR di Taranto e Gioia del Colle. CTA lateral and vertical limits shall be considered with the exclusion of Taranto and Gioia dell Colle CTR.</p>

Designatore e limiti laterali Designation and lateral limits	Limiti verticali e classificazione/ Vertical limits and classification	Nominativo dell'unità ATS Lingua ATS unit call sign Language	Note Remarks
1	2	3	4
Zona '6' -CASARANO- Linea congiungente i punti/line joining following points: 40°04'18"N 018°30'43"E 40°15'18"N 018°18'00"E 40°25'59"N 017°53'00"E 40°26'01"N 017°44'59"E 40°26'00"N 017°41'00"E 40°15'00"N 017°34'00"E 39°40'00"N 017°41'00"E 39°39'58"N 018°47'02"E 39°59'31"N 018°46'58"E 40°09'14"N 018°34'27"E quindi arco di cerchio in senso orario raggio/then arc of circle in clockwise direction radius 70.2 NM con centro su/centred on: 40°41'33"N 017°12'52"E fino a/till point 40°04'18"N 018°30'43"E	FL195 _____ FL85 "D"	BRINDISI ACC	NIL
Zona '7' -MESSAPIA- Linea congiungente i punti/line joining following points: 40°55'05"N 017°55'44"E 40°40'16"N 018°18'29"E quindi arco di cerchio in senso orario raggio/then arc of circle in clockwise direction radius 10.0 NM con centro su/centred on: 40°32'43"N 018°09'49"E fino a/till point 40°23'05"N 018°06'09"E quindi linea congiungente i punti/ then line joining following points: 40°26'00"N 017°53'00"E 40°26'01"N 017°44'59"E 40°43'30"N 017°35'00"E quindi arco di cerchio in senso orario raggio/then arc of circle in clockwise direction radius 10.0 NM con centro su/centred on: 40°47'30"N 017°47'05"E fino a/till point 40°55'05"N 017°55'44"E	FL125 _____ 1500ft AMSL "D"	BRINDISI ACC	NIL
Zona '8' -SAN NICOLA- Linea congiungente i punti/line joining following points: 41°04'33"N 017°03'05"E 41°02'00"N 016°48'00"E 40°59'53"N 016°40'08"E quindi arco di cerchio in senso orario raggio/then arc of circle in clockwise direction radius 9.0 NM con centro su/ centred on: 41°08'02"N 016°45'15"E fino a/till point 41°16'19"N 016°40'30"E quindi linea congiungente i punti/ then line joining following points: 41°19'30"N 016°50'15"E quindi arco di cerchio in senso orario raggio/then arc of circle in clockwise direction radius 9.0 NM con centro su/ centred on: 41°11'12"N 016°55'00"E fino a/till point 41°04'33"N 017°03'05"E	2000ft AMSL _____ 1500ft AMSL "D"	BRINDISI ACC	1) I limiti laterali e verticali della CTA si intendono con l'esclusione delle CTR di Bari. CTA lateral and vertical limits shall be considered with the exclusion of Bari CTR.
Zona '9' -LEVANTE- Linea congiungente i punti/line joining following points: 41°16'36"N 016°29'18"E 41°17'00"N 016°29'00"E 41°17'57"N 016°27'52"E quindi arco di cerchio in senso orario raggio/then arc of circle in clockwise direction radius 20.0 NM con centro su/centred on: 41°15'51"N 016°54'19"E fino a/till point 41°20'42"N 017°20'07"E quindi arco di cerchio in senso orario raggio/then arc of circle in clockwise direction radius 20.0 NM con centro su/centred on: 41°13'08"N 016°55'30"E fino a/till point 41°07'34"N 017°21'00"E quindi linea congiungente i punti/ then line joining following points: 41°04'33"N 017°03'05"E 41°02'00"N 016°48'00"E 40°59'53"N 016°40'08"E 40°59'11"N 016°37'34"E 40°59'11"N 016°28'00"E 41°01'00"N 016°22'00"E 41°12'16"N 016°22'00"E 41°16'36"N 016°29'18"E	FL125 _____ 2000ft AMSL "D"	BRINDISI ACC	NIL

Designatore e limiti laterali Designation and lateral limits	Limiti verticali e classificazione/ Vertical limits and classification	Nominativo dell'unità ATS Lingua ATS unit call sign Language	Note Remarks
1	2	3	4
Zona '10' -MURGE- Linea congiungente i punti/line joining following points: 40°52'20"N 016°33'50"E 40°52'20"N 016°22'21"E 40°57'06"N 016°06'28"E 41°02'10"N 016°05'06"E 41°03'00"N 016°04'00"E 41°03'12"N 016°02'39"E 41°07'15"N 016°09'50"E 41°08'16"N 016°13'22"E 41°12'16"N 016°22'00"E 41°01'00"N 016°22'00"E 40°59'11"N 016°28'00"E 40°59'11"N 016°37'34"E 40°52'20"N 016°33'50"E	FL125 3500ft AMSL "D"	BRINDISI ACC	NIL

Intenzionalmente bianca

Intentionally left blank

SARDEGNA CTA

1 AUTORITA' DI CONTROLLO

Il servizio di controllo è fornito da ROMA ACC.

L'autorizzazione ATC, per il traffico VFR, ad entrare nelle zone CTA classificate D, deve essere richiesta solo a Roma FIC sulla frequenza 134.125 MHz (vedi ENR 2.1.1.2 para 2.1)

1 CONTROLLING AUTHORITY

Control service is provided by ROMA ACC.

ATC clearance, for VFR traffic, to enter CTA zones classified D, shall be requested only to Roma FIC on frequency 134.125 MHz (see ENR 2.1.1.2 para 2.1)

2**DIMENSIONI E CLASSIFICAZIONE
DIMENSIONS AND CLASSIFICATION**

Designatore e limiti laterali Designation and lateral limits	Limiti verticali e classificazione/ Vertical limits and classification	Nominativo dell'unità ATS Lingua ATS unit call sign Language	Note Remarks
1	2	3	4
CTA SARDEGNA/SARDEGNA CTA			1) I limiti laterali e verticali della CTA si intendono con l'esclusione delle zone P/R/D/TRA quando attive. CTA lateral and vertical limits shall be considered with the exclusion of P/R/D/TRA areas when active.
Zona '1' -OLBIA- Linea congiungente i punti/line joining following points: 40°53'55"N 009°19'27"E 41°05'32"N 009°41'40"E quindi arco di cerchio in senso orario raggio/then arc of circle in clockwise direction radius 8.0 NM con centro su/centred on: 40°58'00"N 009°38'00"E fino a/till point 40°51'28"N 009°44'09"E quindi linea congiungente i punti/ then line joining following points: 40°43'24"N 009°29'35"E quindi arco di cerchio in senso orario raggio/then arc of circle in clockwise direction radius 6.5 NM con centro su/centred on: 40°48'40"N 009°24'31"E fino a/till point 40°53'55"N 009°19'27"E	2500ft AMSL <hr/> 1500ft AMSL "D"		NIL
Zona '2' -ALGHERO- Linea congiungente i punti/line joining following points: 40°58'09"N 008°12'35"E 41°04'58"N 008°27'24"E 41°01'16"N 008°36'43"E 40°53'00"N 008°43'00"E 40°48'44"N 008°44'26"E 40°30'00"N 008°35'00"E 40°13'00"N 008°25'00"E 40°21'00"N 008°16'00"E 40°21'00"N 008°00'00"E 40°36'29"N 008°00'00"E 40°58'09"N 008°12'35"E	5500ft AMSL <hr/> 2500ft AMSL "D"		NIL

Designatore e limiti laterali Designation and lateral limits	Limiti verticali e classificazione/ Vertical limits and classification	Nominativo dell'unità ATS Lingua ATS unit call sign Language	Note Remarks
1	2	3	4
Zona '3' -GOLFO ARANCI- 41°20'15"N 010°09'19"E quindi arco di cerchio in senso orario raggio/then arc of circle in clockwise direction radius 40.0 NM con centro su/centred on: 40°53'24"N 009°30'02"E fino al punto/till point 41°00'40"N 010°21'58"E quindi linea congiungente i punti/ then line joining following points: 40°42'15"N 010°08'46"E 40°41'04"N 010°03'34"E 40°36'48"N 009°44'48"E 40°47'19"N 009°40'08"E 40°48'44"N 009°39'09"E 40°39'57"N 009°23'19"E 40°39'22"N 009°21'50"E quindi arco di cerchio in senso orario raggio/then arc of circle in clockwise direction radius 9.5 NM con centro su/ centred on: 40°48'40"N 009°24'31"E fino a/till point 40°56'23"N 009°17'12"E quindi linea congiungente i punti/ then line joining following points: 41°04'04"N 009°31'03"E 41°04'51"N 009°30'14"E 41°16'35"N 009°55'14"E 41°20'15"N 010°09'19"E	FL85 ----- 2500ft AMSL "D"		NIL
Zona '4' -ASINARA- Linea congiungente i punti/line joining following points: 41°10'02"N 008°32'34"E 41°06'37"N 008°41'30"E 40°49'02"N 008°49'19"E 40°41'00"N 008°47'00"E 40°20'00"N 008°38'00"E 40°13'00"N 008°25'00"E 40°21'00"N 008°16'00"E 40°21'00"N 008°00'00"E 41°00'00"N 008°00'00"E 41°04'35"N 008°12'07"E 41°10'02"N 008°32'34"E	FL85 ----- 5500ft AMSL "D"		NIL
Zona '5' -GALLURA- 40°39'22"N 009°21'50"E quindi arco di cerchio in senso orario raggio/then arc of circle in clockwise direction radius 9.5 NM con centro su/ centred on: 40°48'40"N 009°24'31"E fino al punto/till point 40°56'23"N 009°17'12"E quindi linea congiungente i punti/ then line joining following points: 41°04'04"N 009°31'03"E 41°04'51"N 009°30'14"E 41°16'35"N 009°55'14"E 41°17'25"N 009°58'23"E 41°17'22"N 009°45'03"E 41°07'03"N 009°12'33"E 41°01'01"N 009°07'48"E 40°44'45"N 009°08'56"E 40°40'53"N 009°12'22"E 40°37'49"N 009°17'05"E 40°32'35"N 009°23'11"E 40°36'48"N 009°44'48"E 40°47'19"N 009°40'08"E 40°48'44"N 009°39'09"E 40°39'57"N 009°23'19"E 40°39'22"N 009°21'50"E	FL85 ----- 3500ft AMSL "D"		NIL

Designatore e limiti laterali Designation and lateral limits	Limiti verticali e classificazione/ Vertical limits and classification	Nominativo dell'unità ATS Lingua ATS unit call sign Language	Note Remarks
1	2	3	4
<p>Zona '6' -LA MADDALENA-</p> <p>Linea congiungente i punti/line joining following points: 41°20'00"N 009°19'00"E 41°20'00"N 009°45'00"E 41°20'15"N 010°09'19"E 41°17'25"N 009°58'23"E 41°17'22"N 009°45'03"E 41°07'03"N 009°12'33"E 41°01'01"N 009°07'48"E 40°44'45"N 009°08'56"E 40°40'53"N 009°12'22"E 40°37'49"N 009°17'05"E 40°32'35"N 009°23'11"E 40°36'48"N 009°44'48"E 40°39'43"N 009°57'35"E 40°41'04"N 010°03'34"E 40°28'19"N 009°51'43"E quindi arco di cerchio in senso orario raggio/then arc of circle in clockwise direction radius 30.0 NM con centro su/centred on: 40°53'25"N 009°30'02"E fino a/till point 40°42'25"N 008°53'15"E quindi linea congiungente i punti/ then line joining following points: 40°52'16"N 008°57'06"E 41°16'35"N 009°19'00"E 41°20'00"N 009°19'00"E</p>	<p>FL85</p> <hr/> <p>5500ft AMSL</p> <p>"D"</p>		NIL
<p>Zona '7' -NORD SARDEGNA-</p> <p>Linea congiungente i punti/line joining following points: 41°20'00"N 008°20'00"E 41°00'00"N 008°00'00"E 40°21'00"N 008°00'00"E 40°21'00"N 008°16'00"E 40°13'00"N 008°25'00"E 40°20'00"N 008°38'00"E 40°22'31"N 009°17'07"E 40°23'28"N 009°33'04"E quindi arco di cerchio in senso antiorario raggio/then arc of circle in anti-clockwise direction radius 30.0 NM con centro su/centred on: 40°53'25"N 009°30'02"E fino a/till point 40°28'19"N 009°51'43"E quindi linea congiungente i punti/ then line joining following points: 40°41'04"N 010°03'34"E 40°42'15"N 010°08'46"E 41°00'40"N 010°21'58"E quindi arco di cerchio in senso antiorario raggio/then arc of circle in anti-clockwise direction radius 40.0 NM con centro su/centred on: 40°53'24"N 009°30'02"E fino a/till point 41°20'15"N 010°09'19"E quindi linea congiungente i punti/ then line joining following points: 41°20'00"N 009°45'00"E 41°20'00"N 008°20'00"E</p>	<p>FL105</p> <hr/> <p>FL85</p> <p>"D"</p>		NIL

Intenzionalmente bianca

Intentionally left blank

CALABRIA CTA

1 AUTORITA' DI CONTROLLO

Il servizio di controllo è fornito da ROMA ACC.

L'autorizzazione ATC, per il traffico VFR, ad entrare nelle zone CTA classificate D, deve essere richiesta solo a Roma FIC sulla frequenza 129.575 MHz (vedi ENR 2.1.1.2 para 2.1)

1 CONTROLLING AUTHORITY

Control service is provided by ROMA ACC.

ATC clearance, for VFR traffic, to enter CTA zones classified D, shall be requested only to Roma FIC on frequency 129.575 MHz (see ENR 2.1.1.2 para 2.1)

2

DIMENSIONI E CLASSIFICAZIONE DIMENSIONS AND CLASSIFICATION

Designatore e limiti laterali Designation and lateral limits	Limiti verticali e classificazione/ Vertical limits and classification	Nominativo dell'unità ATS Lingua ATS unit call sign Language	Note Remarks
1	2	3	4
CTA CALABRIA/CALABRIA CTA			
Zona '1' -GOLFO DI SANT'EUFEMIA- Linea congiungente i punti/line joining following points: 38°48'11"N 016°03'57"E 38°48'09"N 015°56'21"E quindi arco di cerchio in senso orario raggio/then arc of circle in clockwise direction radius 7.0 NM con centro su/ centred on: 38°55'09"N 015°56'17"E fino a/till point 39°02'09"N 015°56'46"E quindi linea congiungente i punti/ then line joining following points: 39°01'27"N 016°03'56"E 38°48'11"N 016°03'57"E	3000ft AMSL ----- 1000ft AMSL "D"	ROMA ACC	NIL
Zona '2' -ISOLA CAPO RIZZUTO- Linea congiungente i punti/line joining following points: 39°12'00"N 017°10'00"E 39°05'12"N 017°23'41"E 38°53'03"N 017°23'31"E 38°44'42"N 017°17'06"E 38°45'02"N 016°56'54"E 39°08'58"N 016°49'48"E 39°10'34"N 016°57'42"E 39°12'00"N 017°10'00"E	3000ft AMSL ----- 1500ft AMSL "D"	ROMA ACC	1) I limiti laterali e verticali si intendono con l'esclusione dello spazio aereo del CTR Crotona e dell'ATZ Crotona. Lateral and vertical limits shall be considered with the exclusion of Crotona CTR and Crotona ATZ Airspace.
Zona '3' -CATANZARO- Linea congiungente i punti/line joining following points: 39°18'01"N 015°56'52"E 39°07'55"N 016°07'53"E 39°02'53"N 016°18'24"E 39°03'22"N 016°26'22"E 38°59'00"N 016°31'00"E 38°37'54"N 016°48'17"E 38°37'18"N 016°38'24"E 38°42'16"N 015°52'35"E quindi arco di cerchio in senso orario raggio/then arc of circle in clockwise direction radius 18.0 NM con centro su/centred on: 39°00'00"N 015°56'45"E fino a/till point 39°18'01"N 015°56'52"E	FL105 ----- 3000ft AMSL "D"	ROMA ACC	NIL
Zona '4' -SILA- Linea congiungente i punti/line joining following points: 38°59'00"N 016°31'00"E 39°03'22"N 016°26'22"E 39°04'25"N 016°44'25"E 39°08'58"N 016°49'48"E 39°10'34"N 016°57'42"E 39°12'00"N 017°10'00"E 39°06'34"N 017°30'23"E 38°50'32"N 017°31'41"E 38°39'32"N 017°16'06"E 38°37'54"N 016°48'17"E 38°59'00"N 016°31'00"E	FL145 ----- 3000ft AMSL "D"	ROMA ACC	NIL

Intenzionalmente bianca

Intentionally left blank

NAPOLI CTA

1 AUTORITA' DI CONTROLLO

Il servizio di controllo è fornito da ROMA ACC.

L'autorizzazione ATC, per il traffico VFR, ad entrare nelle zone CTA classificate D, deve essere richiesta solo a Roma FIC sulla frequenza 134.125 MHz (vedi ENR 2.1.1.2 para 2.1)

1 CONTROLLING AUTHORITY

Control service is provided by ROMA ACC.

ATC clearance, for VFR traffic, to enter CTA zones classified D, shall be requested only to Roma FIC on frequency 134.125 MHz (see ENR 2.1.1.2 para 2.1)

2

DIMENSIONI E CLASSIFICAZIONE
DIMENSIONS AND CLASSIFICATION

Designatore e limiti laterali Designation and lateral limits	Limiti verticali e classificazione/ Vertical limits and classification	Nominativo dell'unità ATS Lingua ATS unit call sign Language	Note Remarks
1	2	3	4
CTA NAPOLI /NAPOLI CTA			1) I limiti laterali e verticali della CTA si intendono con l'esclusione delle zone P/R/D/TRA quando attive. CTA lateral and vertical limits shall be considered with the exclusion of P/R/D/TRA areas when active.
Zona '1' -CAPODICHINO- Linea congiungente i punti/line joining following points: 40°53'08"N 013°50'38"E 40°54'56"N 013°54'55"E 40°57'45"N 014°01'40"E 41°08'20"N 014°23'30"E 41°06'29"N 014°29'15"E 41°03'22"N 014°32'56"E 40°59'51"N 014°35'43"E 40°46'14"N 014°30'19"E 40°42'21"N 014°20'39"E 40°37'26"N 014°21'57"E 40°35'46"N 014°14'22"E 40°40'59"N 014°00'41"E 40°53'08"N 013°50'38"E	3500ft AMSL <hr/> 1500ft AMSL "D"	ROMA ACC	1) All'interno della porzione di spazio aereo che si estende oltre la congiungente i punti 40°52'14"N-014°32'42"E 41°08'57"N-014°20'37"E, le attività disciplinate dalla circolare ATM09A sono consentite fino alla quota massima di 60m AGL Within the airspace portion which extends beyond the line joining points 40°52'14"N-014°32'42"E 41°08'57"N-014°20'37"E The activities regulated by ENAC Circular ATM09A are allowed up to a maximum height of 60m AGL
Zona '2' -SALERNO- Linea congiungente i punti/line joining following points: 40°32'19"N 014°36'52"E 40°39'56"N 014°49'17"E 40°35'30"N 014°45'41"E 40°30'47"N 014°50'52"E 40°30'09"N 014°49'17"E 40°28'05"N 014°50'33"E 40°24'42"N 014°45'13"E 40°32'19"N 014°36'52"E	3500ft AMSL <hr/> 1500ft AMSL "D"	ROMA ACC	NIL
Zona '3' -SORRENTO- Linea congiungente i punti/line joining following points: 40°32'19"N 014°36'52"E 40°29'10"N 014°31'43"E 40°21'27"N 014°40'06"E 40°24'42"N 014°45'13"E 40°32'19"N 014°36'52"E	3500ft AMSL <hr/> 2500ft AMSL "D"	ROMA ACC	NIL
Zona '4' -ISCHIA- Linea congiungente i punti/line joining following points: 40°50'31"N 013°52'48"E 40°42'21"N 013°37'29"E 40°39'11"N 013°35'29"E 40°27'08"N 013°48'28"E 40°38'03"N 014°08'23"E 40°40'59"N 014°00'41"E 40°50'31"N 013°52'48"E	3500ft AMSL <hr/> 2500ft AMSL "D"	ROMA ACC	NIL

Designatore e limiti laterali Designation and lateral limits	Limiti verticali e classificazione/ Vertical limits and classification	Nominativo dell'unità ATS Lingua ATS unit call sign Language	Note Remarks
1	2	3	4
Zona '5' -CAPRI- Linea congiungente i punti/line joining following points: 40°53'08"N 013°50'38"E 40°49'30"N 013°42'00"E 40°39'11"N 013°35'29"E 40°27'08"N 013°48'28"E 40°21'00"N 014°05'45"E 40°20'57"N 015°01'18"E 40°33'33"N 015°10'53"E 40°45'50"N 014°57'27"E 40°32'47"N 014°23'10"E 40°42'21"N 014°20'39"E 40°46'14"N 014°30'19"E 41°00'07"N 014°44'51"E 41°13'31"N 014°34'18"E 41°08'20"N 014°23'30"E 40°57'45"N 014°01'40"E 40°54'56"N 013°54'55"E 40°53'08"N 013°50'38"E	5500ft AMSL _____ 3500ft AMSL "D"	ROMA ACC	NIL
Zona '6' -VESUVIO- Linea congiungente i punti/line joining following points: 40°58'20"N 013°05'30"E 40°50'16"N 013°04'10"E 40°39'01"N 013°12'57"E 40°11'44"N 013°57'34"E 40°04'00"N 014°30'00"E 40°10'00"N 014°53'00"E 40°33'33"N 015°10'53"E 40°45'50"N 014°57'27"E 41°00'11"N 015°14'01"E 41°02'00"N 015°02'00"E 41°16'00"N 014°53'00"E 41°18'39"N 014°44'15"E 41°14'25"N 014°34'42"E 41°17'44"N 014°23'13"E 41°08'20"N 014°23'30"E 40°57'45"N 014°01'40"E 40°49'30"N 013°42'00"E 40°58'20"N 013°05'30"E	FL105 _____ 5500ft AMSL "D"	ROMA ACC	NIL
Zona '7' -PARTENOPE- Linea congiungente i punti/line joining following points: 40°58'20"N 013°05'30"E 40°50'16"N 013°04'10"E 40°39'01"N 013°12'57"E 40°11'44"N 013°57'34"E 40°04'00"N 014°30'00"E 40°13'24"N 015°06'12"E 40°29'57"N 015°31'44"E 41°12'00"N 015°07'00"E 41°16'00"N 014°53'00"E 41°18'39"N 014°44'15"E 41°19'47"N 014°41'01"E quindi arco di cerchio in senso antiorario raggio/then arc of circle in anti-clockwise direction radius 32.0 NM con centro su/centred on: 40°53'03"N 014°17'40"E fino a/till point 41°24'50"N 014°23'00"E quindi linea congiungente i punti/ then line joining following points: 41°08'20"N 014°23'30"E 40°57'45"N 014°01'40"E 40°54'56"N 013°54'55"E 40°53'08"N 013°50'38"E 40°49'30"N 013°42'00"E 40°58'20"N 013°05'30"E	FL165 _____ FL105 "D"	ROMA ACC	NIL
Zona '8' -TEANO- Linea congiungente i punti/line joining following points: 41°14'30"N 013°53'00"E 41°27'00"N 014°05'00"E 41°25'00"N 014°23'00"E 41°08'20"N 014°23'30"E 40°57'45"N 014°01'40"E 41°14'30"N 013°53'00"E	FL165 _____ FL95 "D"	ROMA ACC	NIL