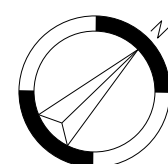


Dimensioni e altitudini in metri  
Dimensions and elevations in metres

CARTA DEGLI OSTACOLI DI AERODROMO – TIPO A OACI Limitazioni Operative  
AERODROME OBSTACLE CHART – TYPE A ICAO – Operating Limitation

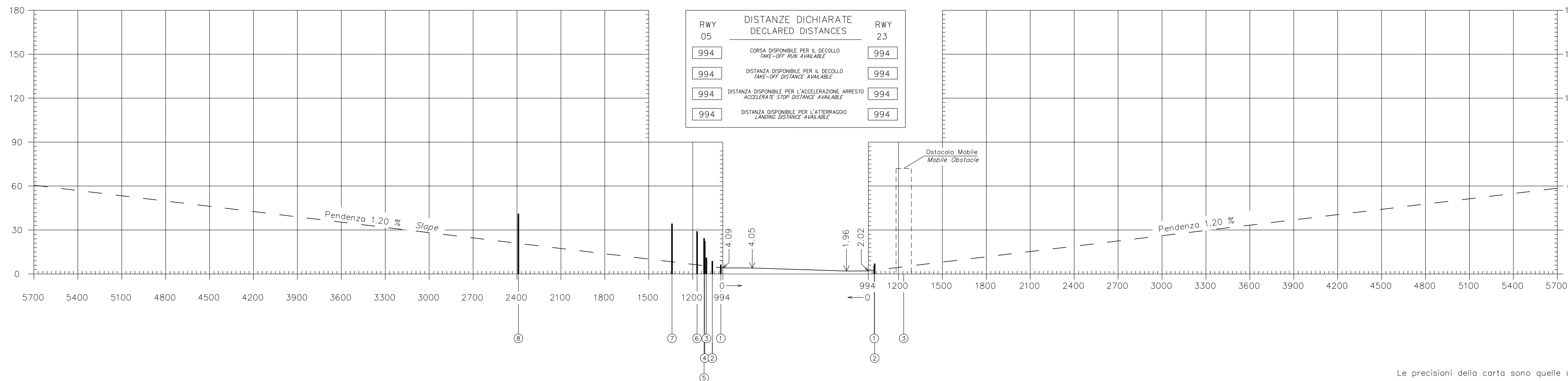
ITALY – VENEZIA / LIDO RWY 05/23

Declinazione Magnetica:  
Magnetic Variation: 4° E 2020.0



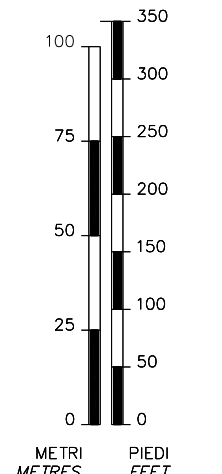
Variatione Annuua:  
Annual rate of change: 7' E

CONSULTARE I NOTAM PER ULTIME INFORMAZIONI  
CONSULT NOTAM FOR LATEST INFORMATION



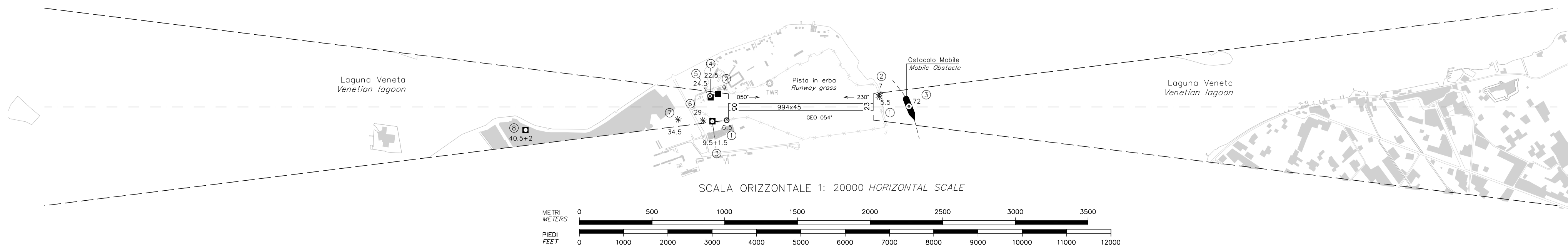
SCALA VERTICALE  
VERTICAL SCALE

1: 2000



LEGENDA LEGEND	PIANTA PLAN	PROFILO PROFILE
Numero di identificazione Identification number	①	①
Profilo ostacoli situati nell'area di decollo Obstructions with in the take-off flight path area		┆
Profilo ostacoli situati di fuori dell'area di decollo Obstructions beyond the take-off flight path area		┆
Altitudine dell'ostacolo ed altezza dell'antenna se esistente Obstacle altitude and antenna height if available	56+1.5	
Edificio o costruzione importante Building or large structure	■	
Palo, torre, campanile, antenna, ciminiera Pole, tower, spire, antenna, chimney	⊙	
Traliccio Lattice	⊥	
Gru Crane	⊙	
Albero, o arbusto – Gruppo di alberi Tree or shrub – Wooded areas	*-*	
Centro abitato Built-up area	■	
Ferrovia (uno o due binari) Railway (one or more tracks)	—+—+—	
Linea trasporto energia elettrica – cavo sospeso Transmission line – Overhead cable	—T—T—	
Recinzione Fence	—X—X—	
Terrano sporgente dal piano ostacoli Terrain penetrating obstruction plane	⌒	⌒

Le precisioni della carta sono quelle descritte nell'Annesso 4 ICAO, Capitolo 3.9  
Accuracies on the chart are specified in ICAO Annex 4, Chapter 3.9



VARIANTI AMENDMENT RECORD		
N.	DATA DATE	REGISTRATO DA ENTERED BY