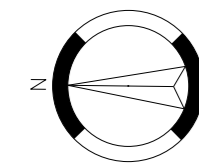


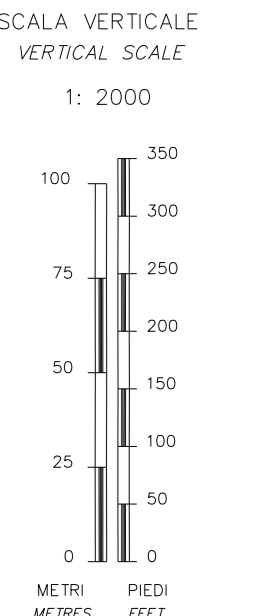
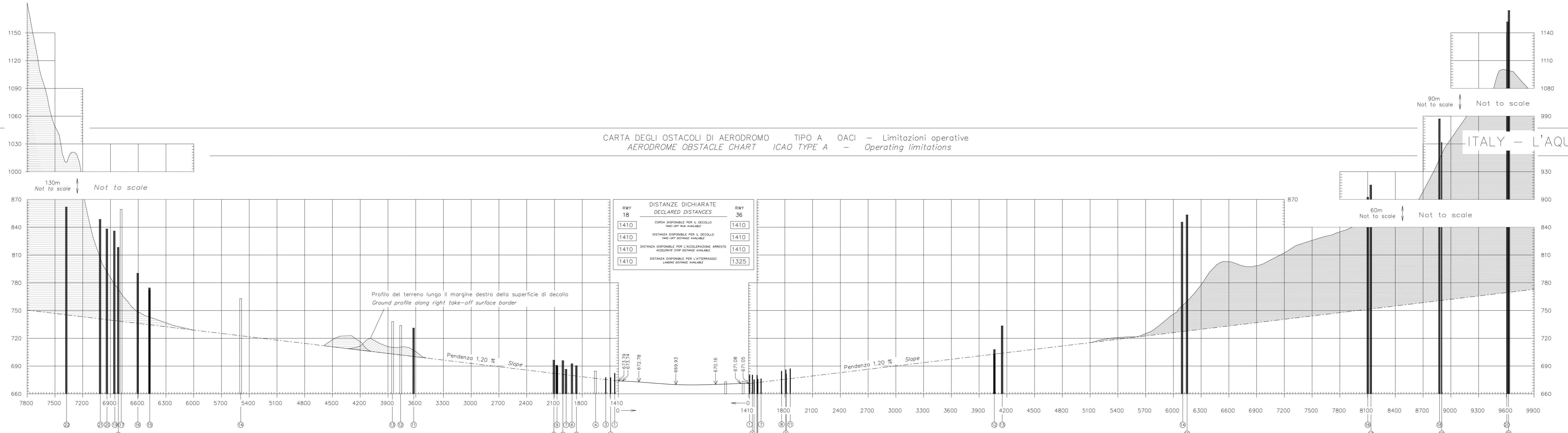
Declinazione magnetica: 2° E 2005.0
Magnetic variation:
Italian Magnetic model 2005



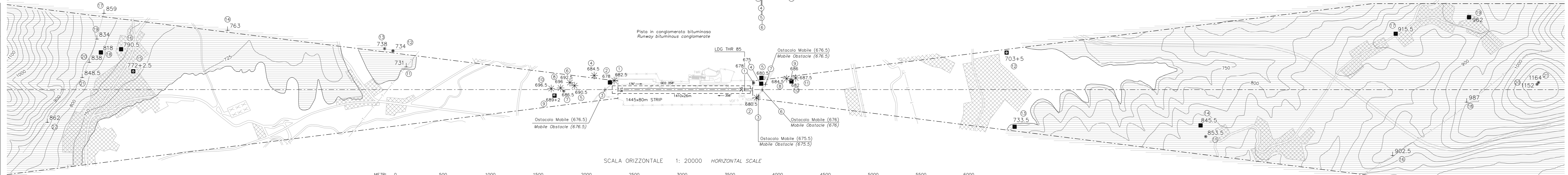
Annual rate of change: 5" E

CARTA DEGLI OSTACOLI DI AERODROMO TIPO A OACI - Limitazioni operative
AERODROME OBSTACLE CHART ICAO TYPE A - Operating limitations

ITALY - L'AQUILA / PARCHI RWY 18-36



LEGENDA / LEGEND	PIANTA / PLAN	PROFILO / PROFILE
Numero di identificazione / Identification number	①	①
Profilo ostacoli situati nell'area di decollo / Obstructions with in the take-off flight path area		▬
Profilo ostacoli situati fuori dell'area di decollo / Obstructions beyond the take-off flight path area		▬
Altitudine dell'ostacolo ed altezza dell'antenna se esistente / Obstacle altitude and antenna height if available	56+1.5	
Edificio o costruzione importante / Building or large structure	■	
Pilo, torre, campanile, traliccio, antenna, ciminiera / Pole, tower, spire, lattice, antenna, chimney	○	
Albero o arbusto - Gruppo di alberi / Tree or shrub - Wooded area	* * *	
Centro abitato / Built-up area	▨	
Ferrovia (uno o due binari) / Railroad (one or more tracks)	—+—+—	
Linea trasporto energia elettrica - cavo sospeso / Transmission line - Overhead cable	—T—T—	
Recinzione / Fence	—X—X—	
Terrano sporgente dal piano ostacoli / Terrain protruding obstruction plane		▬



Le precisioni della carta sono quelle descritte nell'Annesso 4 ICAO, Capitolo 3.9
Accuracies on the chart are specified in ICAO Annex 4, Chapter 3.9

VARIANTI		AMENDMENT RECORD	
N°	DATA / DATE	REGISTRATO DA / ENTERED BY	