

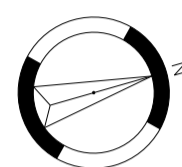
Dimensioni ed altitudini in metri
Dimensions and elevations in metres

CARTA DEGLI OSTACOLI DI AERODROMO TIPO A OACI - Limitazioni Operative
AERODROME OBSTACLE CHART ICAO TYPE A - Operating Limitations

ITALY - PERUGIA / S. FRANCESCO RWY 01/19

Declinazione magnetica: 2° E 2005.0
Magnetic variation:

Italian Magnetic model 2005

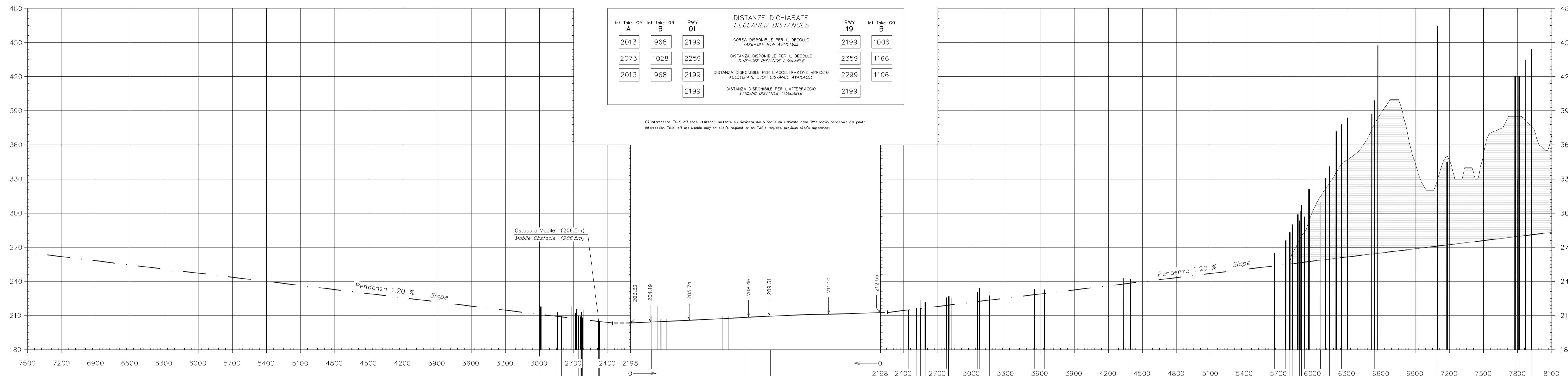


Annual rate of change: 5' E

- 1) RILEVAMENTO MAGNETICO E DISTANZA CALCOLATI DAL FINE PISTA 19
1) MAGNETIC BEARING AND DISTANCE COMPUTED FROM RWY END 19
- 2) RILEVAMENTO MAGNETICO E DISTANZA CALCOLATI DAL FINE PISTA 01
2) MAGNETIC BEARING AND DISTANCE COMPUTED FROM RWY END 01

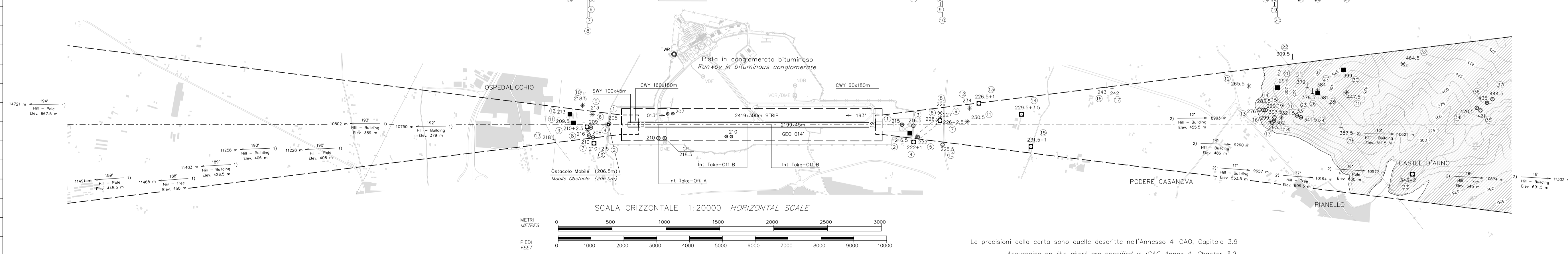
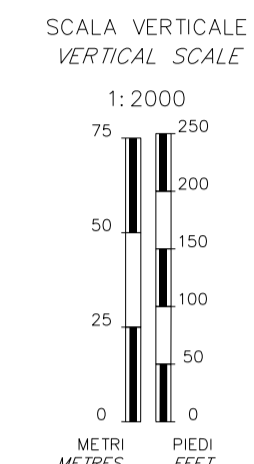
CONSULTARE I NOTAM PER LE ULTIME INFORMAZIONI
CONSULT NOTAM FOR LATEST INFORMATION

LEGENDA	LEGEND	PIANTA PLAN	PROFILO PROFILE
Numero di identificazione Identification number		①	①
Profilo ostacoli situati nell'area di decollo Obstructions within the take-off flight path area			I
Profilo ostacoli situati fuori dell'area di decollo Obstructions beyond the take-off flight path area			I
Altitudine dell'ostacolo ed altezza dell'antenna se esistente Obstacle altitude and antenna height if available		56+1.5	
Edificio o costruzione importante Building or large structure		◆	
Palo, torre, campanile, antenna, ciminiera Pole, tower, spire, antenna, chimney		⊙	
Traliccio Lattice		⊥	
Gru Crane		⊙	
Albero o arbusto - Gruppo di alberi Tree or shrub - Wooded areas		* * *	
Centro abitato Built-up area		■	
Ferrovia (uno o due binari) Railroad (one or more tracks)		—+—+—	
Linea trasporto energia elettrica - cavo sospeso Transmission line - Overhead cable		—+—+—	
Recinzione Fence		—+—+—	
Terreno sporgente dal piano ostacoli Terrain penetrating obstruction plane		⌒	⌒



Int Take-Off A	Int Take-Off B	RWY 01	DISTANZE DICHIARATE DECLARED DISTANCES	RWY 19	Int Take-Off B
2013	968	2199	CORSA DISPONIBILE PER IL DECOLLO TAKE-OFF RUN AVAILABLE	2199	1006
2073	1028	2259	DISTANZA DISPONIBILE PER IL DECOLLO TAKE-OFF DISTANCE AVAILABLE	2359	1166
2013	968	2199	DISTANZA DISPONIBILE PER L'ACCELERAZIONE ARRESTO ACCELERATE STOP DISTANCE AVAILABLE	2299	1106
		2199	DISTANZA DISPONIBILE PER L'ATTERRAGGIO LANDING DISTANCE AVAILABLE	2199	

Gli Intersection Take-off sono utilizzabili soltanto su richiesta del pilota o su richiesta della TWR previo benestare del pilota
Intersection Take-off are usable only on pilot's request or on TWR's request, previous pilot's agreement



VARIANTI		AMENDMENT RECORD	
N.	DATA DATE	REGISTRATO DA ENTERED BY	

Le precisioni della carta sono quelle descritte nell'Annesso 4 ICAO, Capitolo 3.9
Accuracies on the chart are specified in ICAO Annex 4, Chapter 3.9