

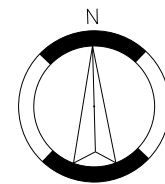
Dimensioni e altitudini in metri  
Dimensions and elevations in metres

CARTA DEGLI OSTACOLI DI AERODROMO TIPO A OACI-Limitazioni operative  
AERODROME OBSTACLE CHART ICAO TYPE A-Operating Limitations

ITALY-TRIESTE/ RONCHI DEI LEGIONARI

Declinazione magnetica: 4° E 2020.0  
Magnetic variation:

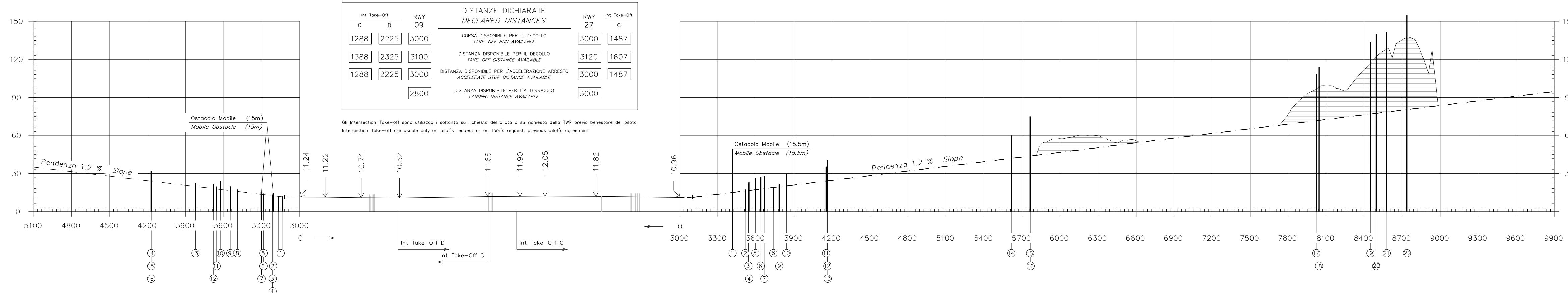
Italian Magnetic model 2015



Annual rate of change: 7' E

CONSULTARE I NOTAM PER LE ULTIME INFORMAZIONI  
CONSULT NOTAM FOR LATEST INFORMATION

LEGENDA	LEGEND	PIANTA PLAN	PROFILO PROFILE
Numero di identificazione Identification number		①	①
Profilo ostacoli situati nell'area di decollo Obstructions within the take-off flight path area			
Profilo ostacoli situati fuori dell'area di decollo Obstructions beyond the take-off flight path area			
Altitudine dell'ostacolo ed altezza dell'antenna se esistente Obstacle altitude and antenna height if available		56+1.5	
Edificio o costruzione importante Building or large structure	■		
Palo, torre, campanile, antenna, ciminiera Pole, tower, spire, antenna, chimney	○		
Traliccio Lattice	⊥		
Gru Crane	⊙		
Albero o arbusto - Gruppo di alberi Tree or shrub - Wooded areas	* - * - *		
Centro abitato Built-up area	■		
Ferrovia (uno o due binari) Railroad (one or more tracks)	—+—+—+—		
Linea trasporto energia elettrica - cavo sospeso Transmission line - Overhead cable	—+—+—+—		
Recinzione Fence	—+—+—+—		
Terreno sporgente dal piano ostacoli Terrain penetrating obstruction plane	⌒		



Posizione del centro di curvatura 4000m prima della THR 27, 2000m a sinistra della RCL  
La curvatura termina 6000 m prima della soglia 27, 2000 m a sinistra della RCL  
Curve centre positioned at 4000 m. before THR 27, and 2000 m left RCL  
END of curve positioned at 6000 m before THR 27, 2000 m left RCL



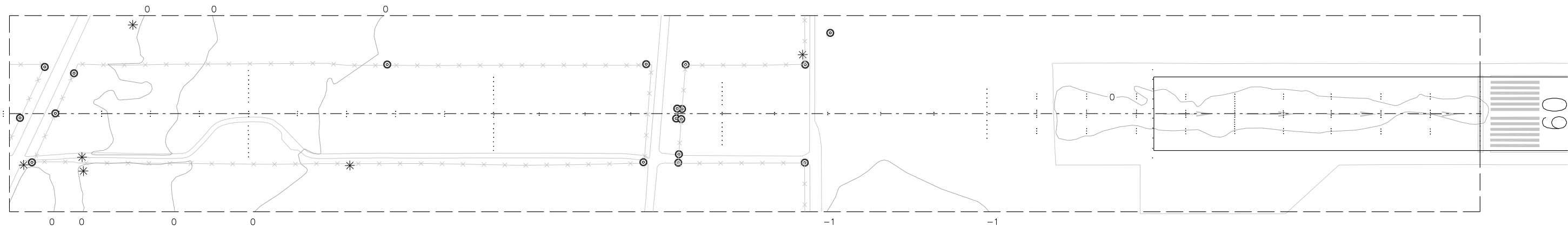
Le precisioni della carta sono quelle descritte nell'Annesso 4 ICAO, Capitolo 3.9  
Accuracies on the chart are specified in ICAO Annex 4, Chapter 3.9

VARIANTI		AMENDMENT RECORD	
N.	DATA DATE	REGISTRATO DA ENTERED BY	

Dimensioni ed altezze in metri  
Dimension and heights in metres

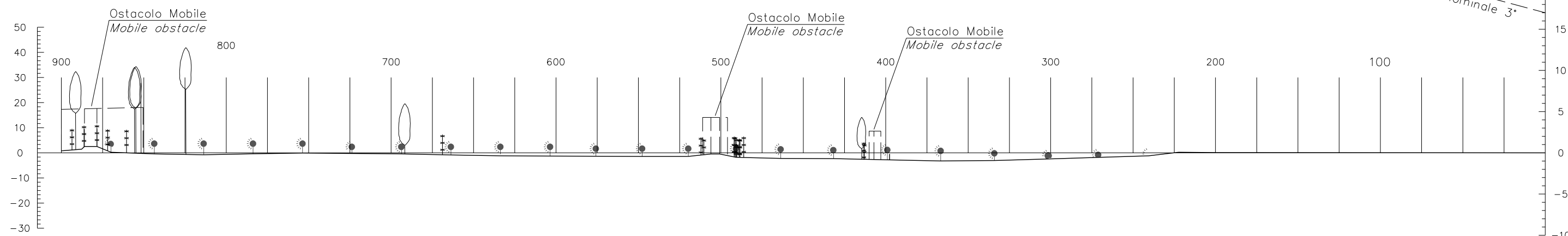
CARTA DEL PROFILO DEL TERRENO PER AVVICINAMENTI DI PRECISIONE  
PRECISION APPROACH TERRAIN CHART

ITALY-TRIESTE / RONCHI DEI LEGIONARI  
RWY09



CHANGE: Aeronautica Information Updated

Vertical scale in feet



RDH 17 m — Nominal Glide Path 3°  
Traiettoria di planata nominale 3°

Vertical scale in metres

LEGENDA		LEGEND	
Canali		Drains	
Strada		Road	
Curva di livello		Contour line	
Profilo asse sentiero		Center line profile	
Fabbricato		Building	
Ferrovia		Railroad	
Luci di avvicinamento		Approach lights	

SCALA ORIZZONTALE  
HORIZONTAL SCALE 1:2500

SCALA VERTICALE  
VERTICAL SCALE 1:500

CURVE DI LIVELLO E QUOTE SONO RIFERITE ALLA QUOTA DELLA RWY THR09

CONTOURS END HEIGHTS ARE RELATED TO ELEVATION OF RWY THR09

VARIANTI		AMENDMENT RECORD	
N.	DATA DATE	REGISTRATO DA ENTERED BY	