

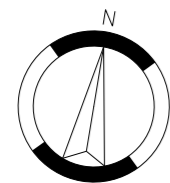
Dimensioni ed altitudini in metri
 Dimensions and elevations in metres

CARTA DEGLI OSTACOLI DI AERODROMO TIPO A OACI – Limitazioni Operative
 AERODROME OBSTACLE CHART ICAO TYPE A – Operating Limitations

ITALY – PANTELLERIA

RWY 07/25

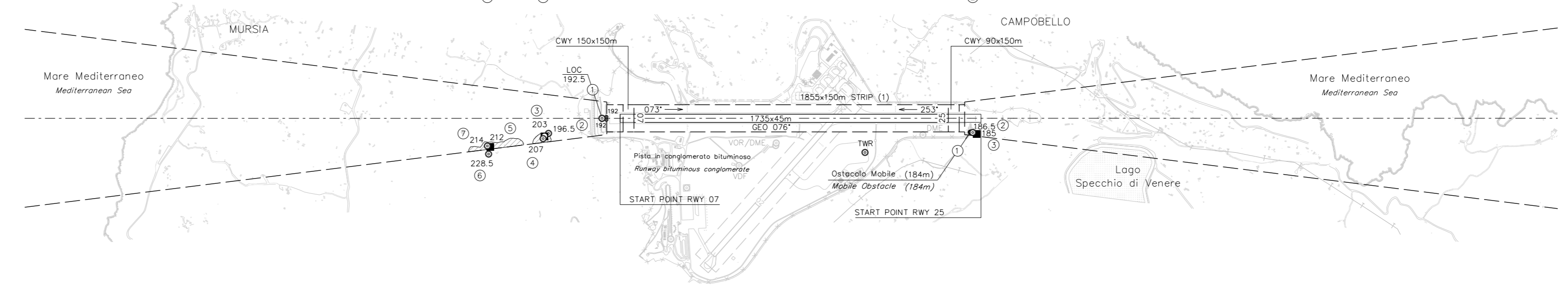
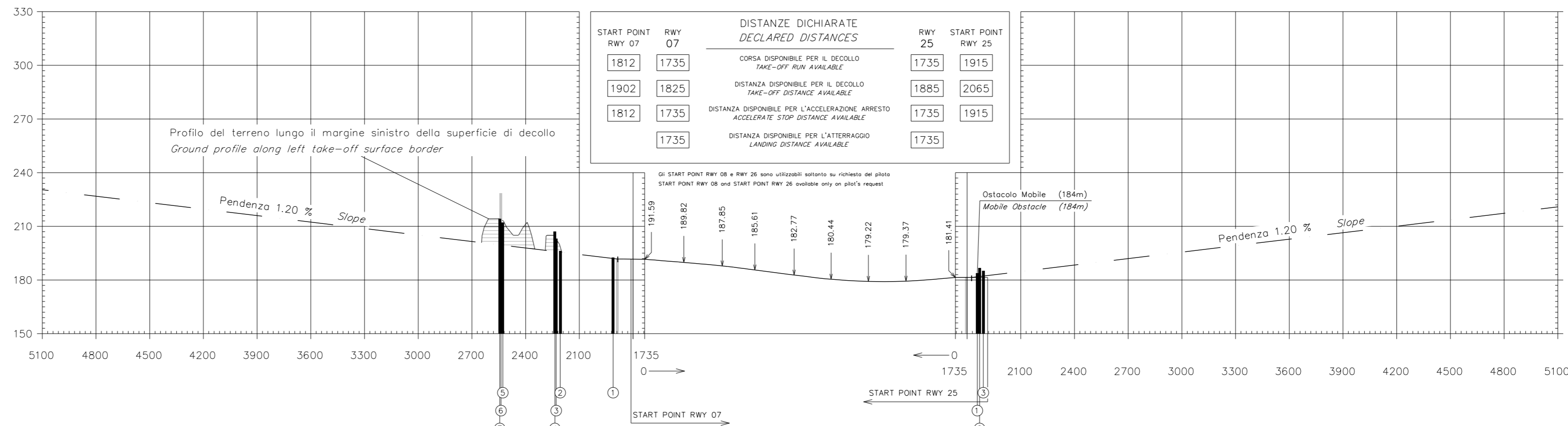
Declinazione magnetica: 3° E 2020.0
 Magnetic variation: 3° E 2020.0
 Italian Magnetic model 2015



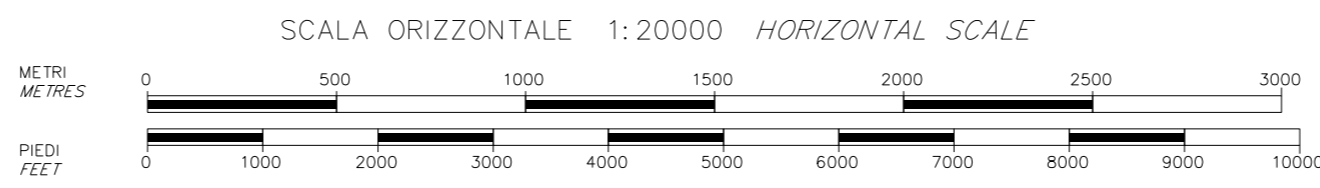
Annual rate of change: 6' E

CONSULTARE I NOTAM PER LE ULTIME INFORMAZIONI
 CONSULT NOTAM FOR LATEST INFORMATION

LEGENDA	LEGEND	PIANTA PLAN	PROFILO PROFILE
Numero di identificazione Identification number		①	①
Profilo ostacoli situati nell'area di decollo Obstructions within the take-off flight path area			
Profilo ostacoli situati fuori dell'area di decollo Obstructions beyond the take-off flight path area			
Altitudine dell'ostacolo ed altezza dell'antenna se esistente Obstacle altitude and antenna height if available		56+1.5	
Edificio o costruzione importante Building or large structure		■	
Palo, torre, campanile, antenna, ciminiera Pole, tower, spire, antenna, chimney		⊙	
Tralice Lattice		⊥	
Gru Crane		⊙	
Albero o arbusto – Gruppo di alberi Tree or shrub – Wooded areas		* - [] *	
Centro abitato Built-up area		■	
Ferrovia (uno o due binari) Railroad (one or more tracks)		—+—+—	
Linea trasporto energia elettrica – cavo sospeso Transmission line – Overhead cable		—+—+—	
Recinzione Fence		—x—x—	
Terreno sporgente dal piano ostacoli Terrain penetrating obstruction plane		⌒	⌒



(1) LA LARGHEZZA DELLA RWY STRIP 07/25 NON E' CONFORME CON I REQUISITI RICHIESTI PER LE PISTE STRUMENTALI
 (1) THE RWY STRIP WIDTH 07/25 IS NOT IN CONFORMITY WITH INSTRUMENT RWY REQUIREMENTS



Le precisioni della carta sono quelle descritte nell'Annesso 4 ICAO, Capitolo 3.9
 Accuracies on the chart are specified in ICAO Annex 4, Chapter 3.9

VARIANTI		AMENDMENT RECORD	
N.	DATA DATE	REGISTRATO DA ENTERED BY	

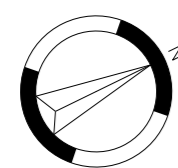
Dimensioni ed altitudini in metri
Dimensions and elevations in metres

CARTA DEGLI OSTACOLI DI AERODROMO TIPO A OACI – Limitazioni Operative
AERODROME OBSTACLE CHART ICAO TYPE A – Operating Limitations

ITALY – PANTELLERIA

RWY 02/20

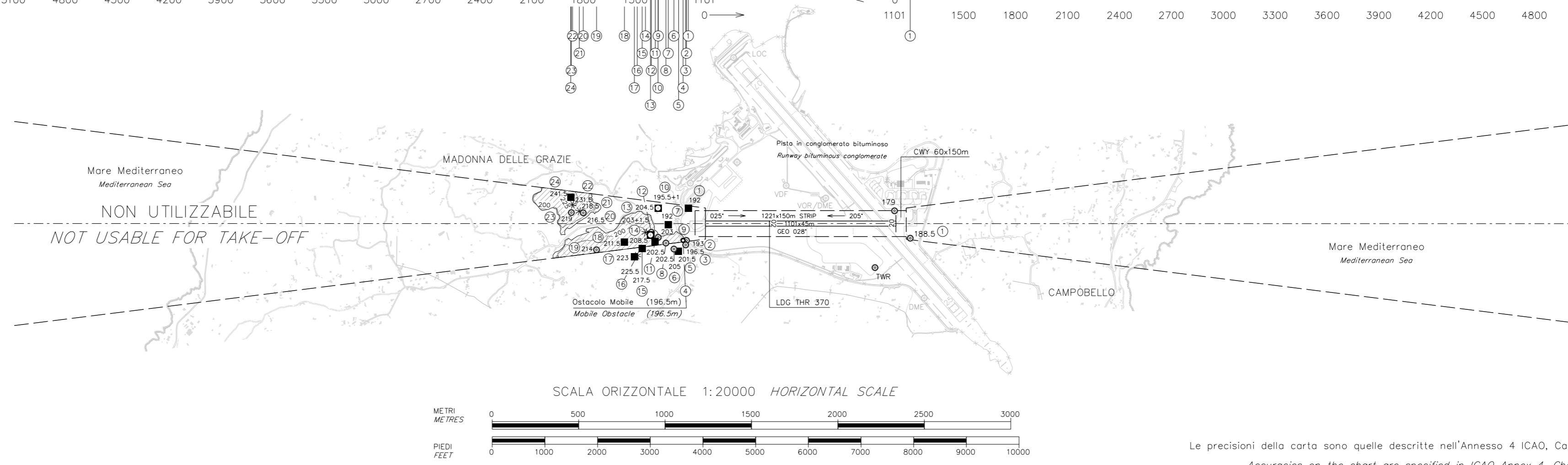
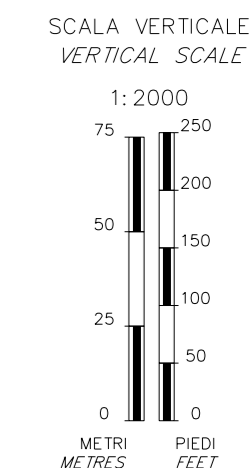
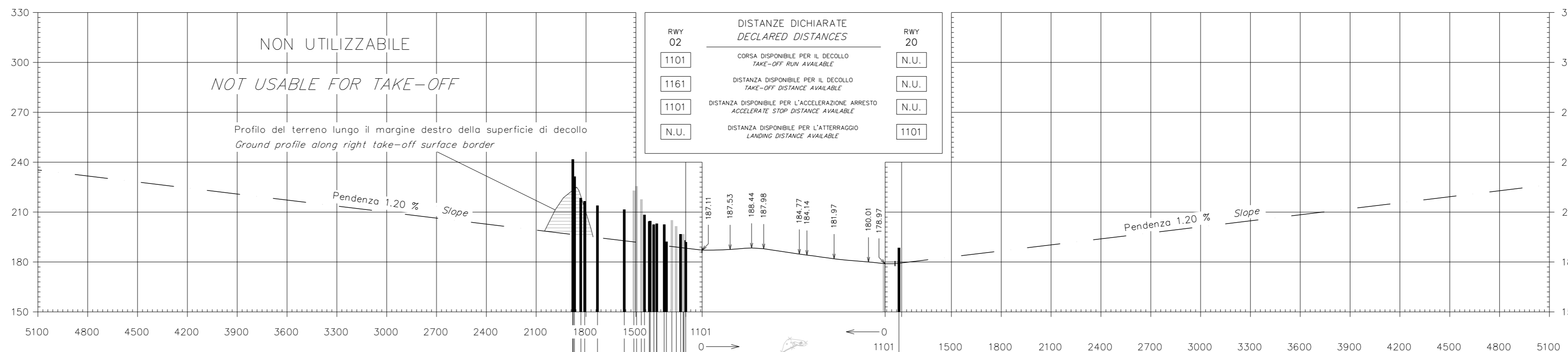
Declinazione magnetica: 3° E 2020.0
Magnetic variation: 3° E 2020.0
Italian Magnetic model 2015



Annual rate of change: 6' E

CONSULTARE I NOTAM PER LE ULTIME INFORMAZIONI
CONSULT NOTAM FOR LATEST INFORMATION

LEGENDA	LEGEND	PIANTA PLAN	PROFILO PROFILE
Numero di identificazione Identification number		①	①
Profilo ostacoli situati nell'area di decollo Obstructions within the take-off flight path area			
Profilo ostacoli situati fuori dell'area di decollo Obstructions beyond the take-off flight path area			
Altitudine dell'ostacolo ed altezza dell'antenna se esistente Obstacle altitude and antenna height if available		56+1.5	
Edificio o costruzione importante Building or large structure		■	
Palo, torre, campanile, antenna, ciminiero Pole, tower, spire, antenna, chimney		⊙	
Traliccio Lattice		⊥	
Gru Crane		⊙	
Albero o arbusto - Gruppo di alberi Tree or shrub - Wooded areas		* [] *	
Centro abitato Built-up area		■	
Ferravia (uno o due binari) Railroad (one or more tracks)		+++	
Linea trasporto energia elettrica - cavo sospeso Transmission line - Overhead cable		—+—	
Recinzione Fence		×××	
Terreno sporgente dal piano ostacoli Terrain penetrating obstruction plane		[]	[]



VARIANTI AMENDMENT RECORD		
N.	DATA DATE	REGISTRATO DA ENTERED BY

Le precisioni della carta sono quelle descritte nell'Annesso 4 ICAO, Capitolo 3.9
Accuracies on the chart are specified in ICAO Annex 4, Chapter 3.9