

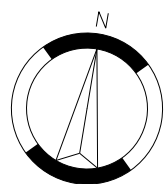
Dimensioni ed altitudini in metri  
Dimensions and elevations in metres

CARTA DEGLI OSTACOLI DI AERODROMO TIPO A OACI – Limitazioni Operative  
AERODROME OBSTACLE CHART ICAO TYPE A – Operating Limitations

ITALY – LAMPEDUSA

RWY 08/26

Declinazione magnetica: 2° E 2005.0  
Magnetic variation: 2° E 2005.0  
Italian Magnetic model 2005

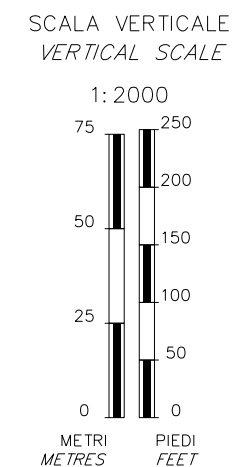
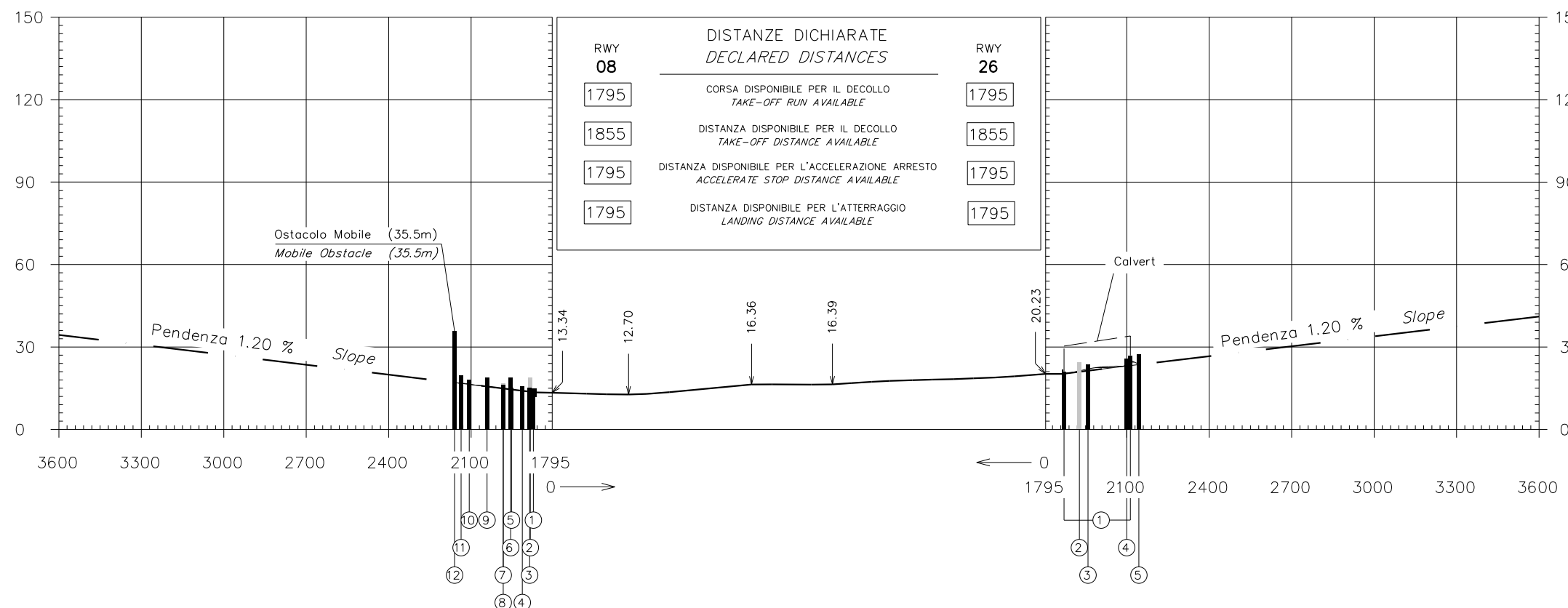


Annual rate of change: 4' E

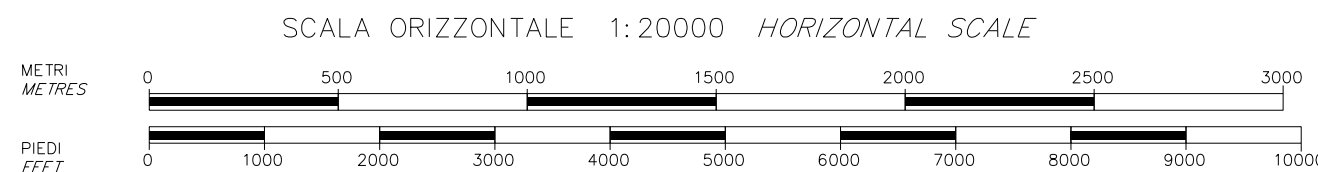
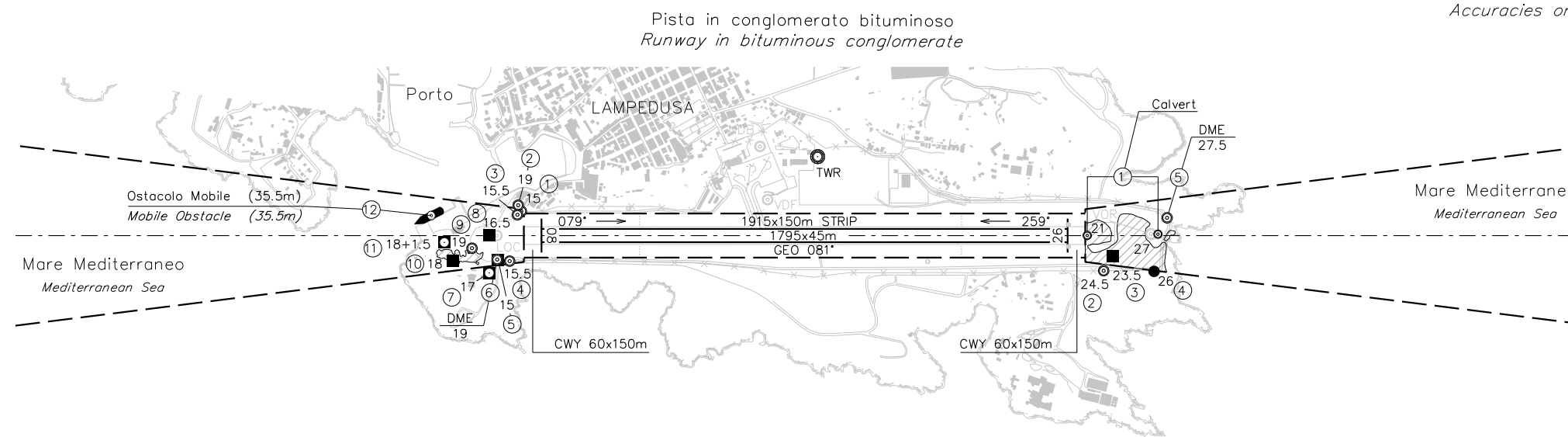
LA STRISCIA DI SICUREZZA SI ESTENDE PER 75 M PER PARTE DALL'ASSE PISTA  
RWY STRIP EXTENDS Laterally TO 75 M FORM RLC

CONSULTARE I NOTAM PER LE ULTIME INFORMAZIONI  
CONSULT NOTAM FOR LATEST INFORMATION

LEGENDA LEGEND	PIANTA PLAN	PROFILO PROFILE
Numero di identificazione Identification number	①	①
Profilo ostacoli situati nell'area di decollo Obstructions within the take-off flight path area		┆
Profilo ostacoli situati fuori dell'area di decollo Obstructions beyond the take-off flight path area		┆
Altitudine dell'ostacolo ed altezza dell'antenna se esistente Obstacle altitude and antenna height if available	56+1.5	
Edificio o costruzione importante Building or large structure	◆	
Palo, torre, campanile, antenna, ciminiero Pole, tower, spire, antenna, chimney	⊙	
Traliccio Lattice	┆	
Gru Crane	⊙	
Albero o arbusto – Gruppo di alberi Tree or shrub – Wooded areas	* - { * }	
Centro abitato Built-up area	■	
Ferrovia (uno o due binari) Railroad (one or more tracks)	—+—+—+—+—	
Linea trasporto energia elettrica – cavo sospeso Transmission line – Overhead cable	—+—+—+—+—	
Recinzione Fence	*—*—*—*—*—	
Terreno sporgente dal piano ostacoli Terrain penetrating obstruction plane	▨	▨



Le precisioni della carta sono quelle descritte nell'Annesso 4 ICAO, Capitolo 3.9  
Accuracies on the chart are specified in ICAO Annex 4, Chapter 3.9



VARIANTI AMENDMENT RECORD		
N.	DATA DATE	REGISTRATO DA ENTERED BY

CHANGE: Aeronautical Information Updated