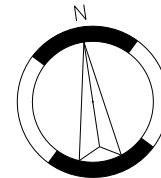
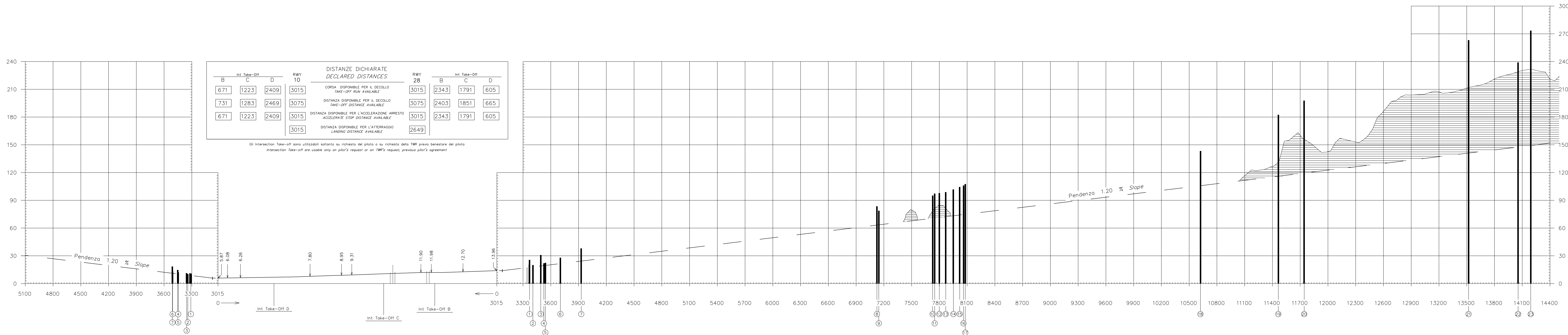


Declinazione magnetica: 4° E 2020.0  
Magnetic variation:  
Italian Magnetic Model 2015

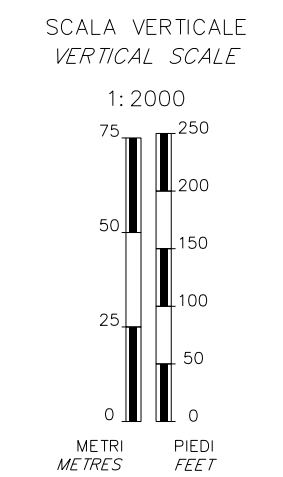


Annual rate of change: 6' E



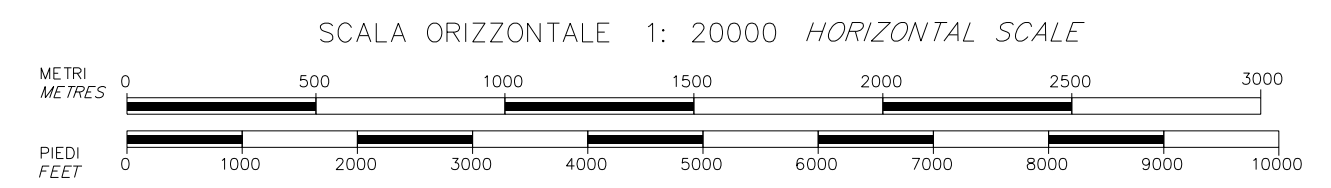
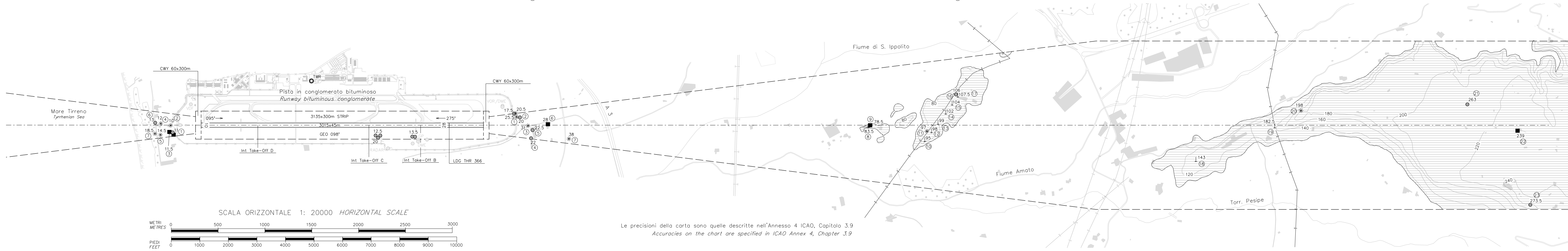
RWY 10				RWY 28			
Int Take-Off	C	D	3015	Int Take-Off	C	D	3015
671	1223	2409	3015	3015	2343	1791	605
731	1283	2469	3075	3075	2403	1851	665
671	1223	2409	3015	3015	2343	1791	605
			3015				2649

Gi Intersection Take-off sono utilizzabili soltanto su richiesta del pilota o su richiesta della TWR previo benestare del pilota  
Intersection Take-off are usable only on pilot's request or on TWR's request, previous pilot's agreement



CONSULTARE I NOTAM PER LE ULTIME INFORMAZIONI  
CONSULT NOTAM FOR LATEST INFORMATION

LEGENDA	LEGEND	PIANTA PLAN	PROFILO PROFILE
Numero di identificazione Identification number		①	①
Profilo ostacoli situati nell'area di decollo Obstructions with in the take-off flight path area			┆
Profilo ostacoli situati fuori dall'area di decollo Obstructions beyond the take-off flight path area			┆
Altitudine dell'ostacolo ed altezza dell'antenna se esistente Obstacle altitude and antenna height if available			56+1.5
Edificio o costruzione importante Building or large structure		■	
Polo, torre, campanile, antenna, ciminiera Pole, tower, spire, antenna, chimney		⊙	
Traffice Loffice		⊥	
Grù Crane		⊕	
Albero o arbusto - Gruppo di alberi Tree or shrub - Wooded areas		*-*	
Centro abitato Built-up area		■	
Ferrovia (uno o due binari) Railroad (one or more tracks)		—+—	
Linea trasportata energia elettrica - cavo sospeso Transmission line - Overhead cable		T-T	
Recinzione Fence		—x—	
Curva di livello Terrain contour		~	
Terrano sporgente dal piano ostacoli Terrain penetrating obstruction plane		▲	



Le precisioni della carta sono quelle descritte nell'Annesso 4 ICAO, Capitolo 3.9  
Accuracies on the chart are specified in ICAO Annex 4, Chapter 3.9

VARIANTI		AMENDMENT RECORD	
N.	DATA DATE	REGISTRATO DA ENTERED BY	