

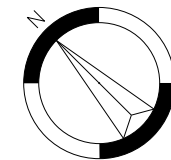
Dimensioni e altitudini in metri
Dimensions and elevations in metres

CARTA DEGLI OSTACOLI DI AERODROMO TIPO A OACI-Limitazioni operative
AERODROME OBSTACLE CHART ICAO TYPE A-Operating Limitations

ITALY - BRINDISI / CASALE RWY 13/31

Declinazione magnetica: 4° E 2020.0
Magnetic variation:

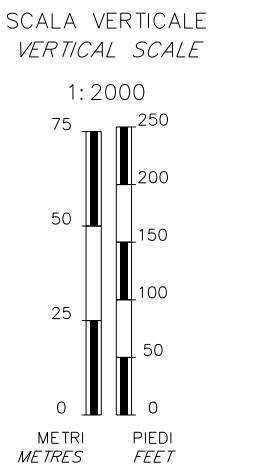
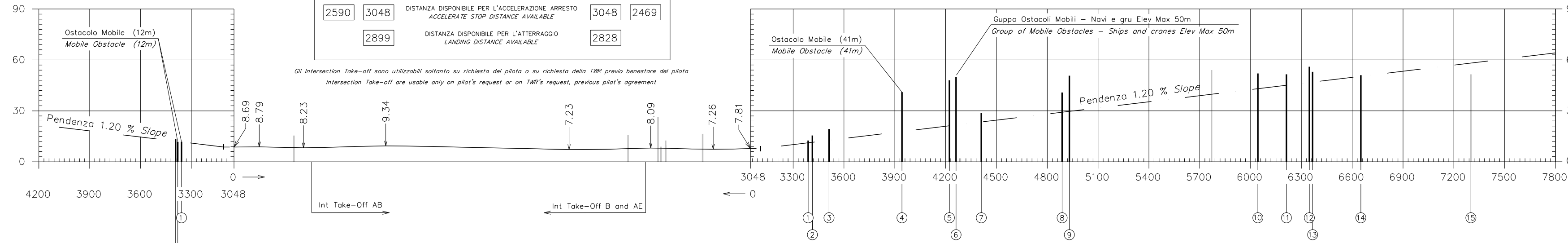
Italian Magnetic Model 2015



Annual rate of change 6' E

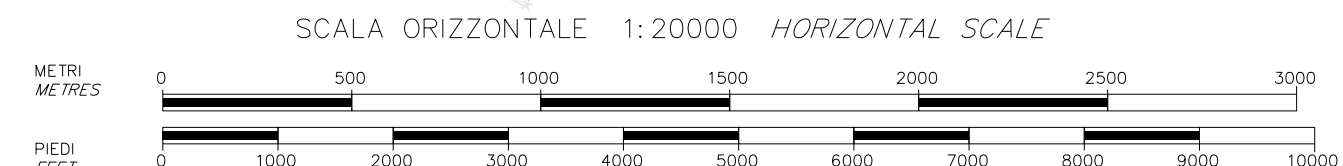
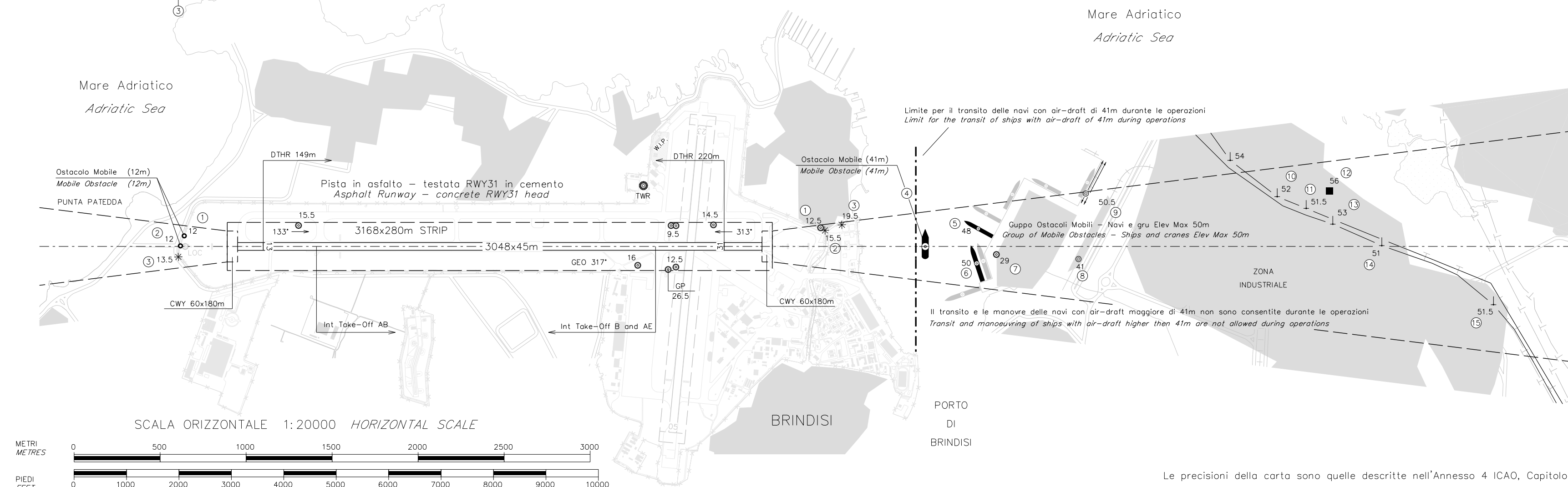
Int Take-Off AB RWY 13		Distanze Dichiarate / Declared Distances		RWY 31 Int Take-Off B - AE	
2590	3048	CORSA DISPONIBILE PER IL DECOLLO / TAKE-OFF RUN AVAILABLE		3048	2469
2650	3108	Distanza disponibile per il decollo / TAKE-OFF DISTANCE AVAILABLE		3108	2529
2590	3048	Distanza disponibile per l'accelerazione/arresto / ACCELERATE STOP DISTANCE AVAILABLE		3048	2469
	2899	Distanza disponibile per l'atterraggio / LANDING DISTANCE AVAILABLE		2828	

Gli Intersection Take-off sono utilizzabili soltanto su richiesta del pilota o su richiesta della TWR previo benestare del pilota
Intersection Take-off are usable only on pilot's request or on TWR's request, previous pilot's agreement



CONSULTARE I NOTAM PER LE ULTIME INFORMAZIONI
CONSULT NOTAM FOR LATEST INFORMATION

LEGENDA / LEGEND	PIANTA / PLAN	PROFILO / PROFILE
Numero di identificazione / Identification number	①	①
Profilo ostacoli situati nell'area di decollo / Obstructions within the take-off flight path area		
Profilo ostacoli situati fuori dell'area di decollo / Obstructions beyond the take-off flight path area		
Altitudine dell'ostacolo ed altezza dell'antenna se esistente / Obstacle altitude and antenna height if available	56+1.5	
Edificio o costruzione importante / Building or large structure	■	
Palo, torre, campanile, antenna, ciminiera / Pole, tower, spire, antenna, chimney	⊙	
Traliccio / Lattice	⊥	
Gru / Crane	⊙	
Albero o arbusto - Gruppo di alberi / Tree or shrub - Wooded areas	* - (* * *)	
Centro abitato / Built-up area	■	
Ferrovia (uno o due binari) / Railroad (one or more tracks)	—+—+—	
Linea trasporto energia elettrica - cavo sospeso / Transmission line - Overhead cable	—T—T—	
Recinzione / Fence	—x—x—	
Terreno sporgente dal piano ostacoli / Terrain penetrating obstruction plane	⬆	⬆



Limite per il transito delle navi con air-draft di 41m durante le operazioni
Limit for the transit of ships with air-draft of 41m during operations

Il transito e le manovre delle navi con air-draft maggiore di 41m non sono consentite durante le operazioni
Transit and manoeuvring of ships with air-draft higher than 41m are not allowed during operations

VARIANTI / AMENDMENT RECORD	
N.	REGISTRATO DA / ENTERED BY

Le precisioni della carta sono quelle descritte nell'Annesso 4 ICAO, Capitolo 3.9
Accuracies on the chart are specified in ICAO Annex 4, Chapter 3.9

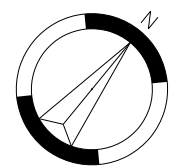
Dimensioni e altitudini in metri
Dimensions and elevations in metres

CARTA DEGLI OSTACOLI DI AERODROMO TIPO A OACI-Limitazioni operative
AERODROME OBSTACLE CHART ICAO TYPE A-Operating Limitations

ITALY - BRINDISI / CASALE RWY 05/23

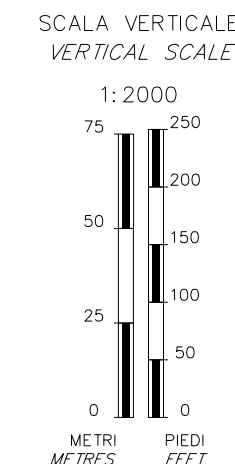
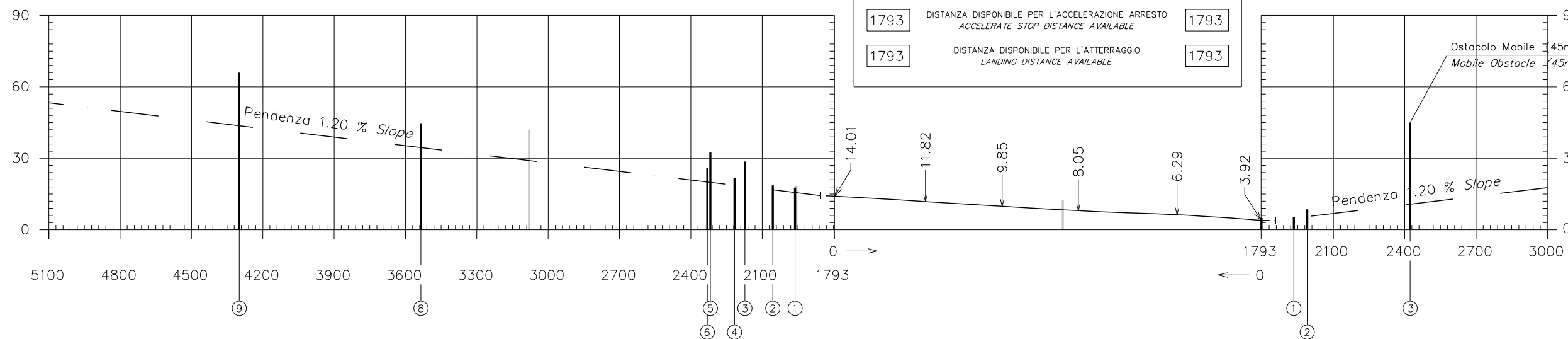
Declinazione magnetica: 4° E 2020.0
Magnetic variation:

Italian Magnetic Model 2015



Annual rate of change 6' E

RWY 05	DISTANZE DICHIARATE DECLARED DISTANCES	RWY 23
1793	CORSA DISPONIBILE PER IL DECOLLO TAKE-OFF RUN AVAILABLE	1793
1853	DISTANZA DISPONIBILE PER IL DECOLLO TAKE-OFF DISTANCE AVAILABLE	1853
1793	DISTANZA DISPONIBILE PER L'ACCELERAZIONE ARRESTO ACCELERATE STOP DISTANCE AVAILABLE	1793
1793	DISTANZA DISPONIBILE PER L'ATTERRAGGIO LANDING DISTANCE AVAILABLE	1793

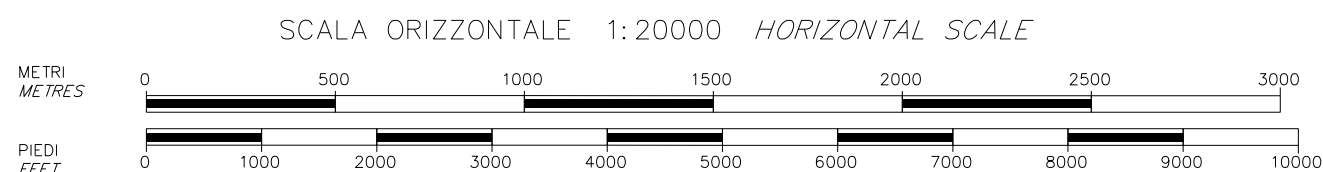
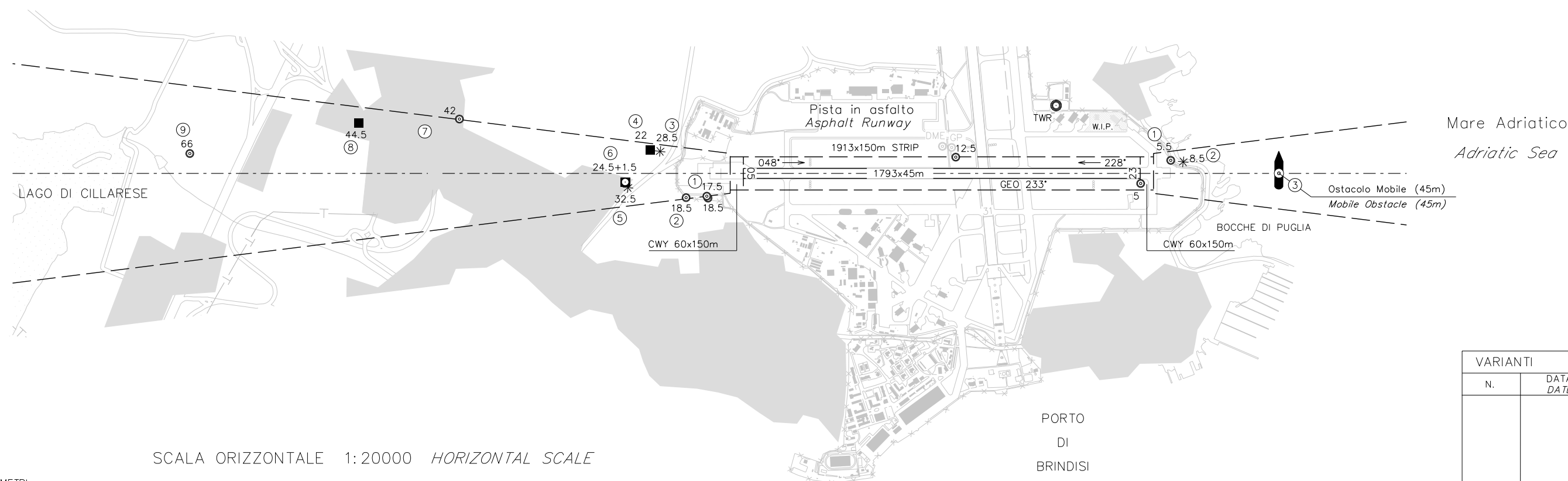


CONSULTARE I NOTAM PER LE ULTIME INFORMAZIONI
CONSULT NOTAM FOR LATEST INFORMATION

LEGENDA LEGEND	PIANTA PLAN	PROFILO PROFILE
Numero di identificazione Identification number	①	①
Profilo ostacoli situati nell'area di decollo Obstructions within the take-off flight path area		
Profilo ostacoli situati fuori dell'area di decollo Obstructions beyond the take-off flight path area		
Altitudine dell'ostacolo ed altezza dell'antenna se esistente Obstacle altitude and antenna height if available	56+1.5	
Edificio o costruzione importante Building or large structure	■	
Palo, torre, campanile, antenna, ciminiera Pole, tower, spire, antenna, chimney	⊙	
Traliccio Lattice	⊥	
Gru Crane	⊙	
Albero o arbusto - Gruppo di alberi Tree or shrub - Wooded areas	* - { * }	
Centro abitato Built-up area	■	
Ferrovia (uno o due binari) Railroad (one or more tracks)	—+—+—+—+—	
Linea trasporto energia elettrica - cavo sospeso Transmission line - Overhead cable	—T—T—T—T—	
Recinzione Fence	* - * - * - *	
Terreno sporgente dal piano ostacoli Terrain penetrating obstruction plane	⌢	⌢

REMARKS

- (*) 139 m beyond RWY 23 END available for Take-off RWY 05 and back-track taxi of CIV ACFT only. Back-track taxi with caution due to turn pad lights not available
- (**) 69 m beyond RWY 05 END available for Take-off RWY 23 and taxi of CIV ACFT only up to CAT B



VARIANTI AMENDMENT RECORD		
N.	DATA DATE	REGISTRATO DA ENTERED BY

Le precisioni della carta sono quelle descritte nell'Annesso 4 ICAO, Capitolo 3.9
Accuracies on the chart are specified in ICAO Annex 4, Chapter 3.9